

РЕПУБЛИКА СРБИЈА



Општина Пожега
Општинска управа
Одељење за урбанизам, грађевинарство,
стамбено - комуналне послове и
заштиту животне средине

Број: 000712242 2024 06706 000 000 000 001

10.01.2024.

ПОЖЕГА

Веза: 3/2024-950 од 05.06.2024. год.

АД ЖЕЛЕЗНИЦЕ СРБИЈЕ
Сектор за стратегију и развој

Немањина 6
Београд

Предмет: ПОЗИВ НА ЈАВНИ УВИД И ЗАХТЕВ ЗА ДАВАЊЕ МИШЉЕЊА на нацрт
Плана детаљне регулације „изградња дела државног пута ПА реда бр. 181,
Лучани – Кратовска стена и прикључења на пут IB реда бр.23, Чачак-Пожега

Поштовани,

Обавештавано Вас да је у току израда Плана детаљне регулације „изградња дела државног пута ПА реда бр. 181, Лучани – Кратовска стена и прикључења на пут IB реда бр.23, Чачак-Пожега (у даљем тексту: План) ,којем се приступило се на основу Одлуке о изради Плана детаљне регулације „изградња дела државног пута ПА реда бр. 181, Лучани – Кратовска стена и прикључења на пут IB реда бр.23, Чачак-Пожега („Службени гласник општине Лучани“, бр. 1/2024) и („Службени лист општине Пожега“, бр. 12/24).

Саставни део Одлуке о изради Плана је Решење о неприступању изради стратешке процене утицаја на животну средину Плана детаљне регулације „Изградња дела државног пута ПА реда, бр.181, Лучани – Кратовска Стена и прикључења на пут IB реда бр. 23, Чачак – Пожега („Службени лист општине Пожега“, бр. 12/24)и Решење о неприступању изради стратешке процене утицаја на животну средину Плана детаљне регулације „Изградња дела државног пута ПА реда, бр.181, Лучани – Кратовска Стена и прикључења на пут IB реда бр. 23, Чачак – Пожега на основу Решења Општинске управе општине Лучани број 353-8/2024-06 од 14.02.2024. године.

Одлуком о изради Плана дефинисано је да је за овај План покренута процедура прибављања мишљења организације за послове заштите непокретних културних добара о потреби израде Студије заштите непокретног културног добра.

За општину Пожега је прибављено Мишљење Завода за заштиту споменика културе Краљево, број: 236/2 од 08.03.2024. год., у коме се наводи да није потребна израда Студије заштите непокретног културног добра.

Носиоци израде Плана детаљне регулације су Општинска управа општине Лучани и Општинска управа општине Пожега.

Обрађивач Плана детаљне регулације је Друштво за пројектовање и инжењеринг "ШИДПРОЕКТ" ДОО Шид.

Иницијативу за израду плана детаљне регулације је покренуло ЈП „Путеви Србије“, које је уједно и Инвеститор.

У складу са чланом 476 Закона о планирању и изградњи („Сл. гласник РС“, бр. 72/09, 81/09 - испр, 64/10 - УС, 24/11, 121/12, 42/13 - УС, 50/13 - УС, 98/13 - УС, 132/14, 145/14-УС, 83/18, 37/19 – др. Закон, 9/20, 52/21 и 62/23), а у циљу израде Плана, носилац израде планског документа је у обавези да позове на јавни увид све органе, посебне организације, односно имаоце јавних овлашћења, који су учествовали у раном јавном увиду и доставили посебне услове.

Орган, посебна организација, односно ималац јавних овлашћења који је доставио услове и податке за израду планског документа, учествује у току јавног увида и даје мишљење на плански документ, у коме се не могу постављати нови или другачији услови од оних који су дати за потребе израде планског документа.

У случају да орган, посебна организација, односно ималац јавних овлашћења не да мишљење у року од 15 дана, у складу са чланом 476 став 2 Закона о планирању и изградњи, сматраће се да нема примедби.

Циљ израде Плана је измештање дела ДП ПА-181, јер исти није у могућности да прихвати постојеће саобраћајне токове.

Обухват Плана детаљне регулације налази се на територији општине Лучани и општине Пожега.

Плански основ за израду Плана представљају:

- Регионални просторни план Златиборског и Моравичког управног округа („Сл.гласник РС“, бр. 1/13);
- Просторни план подручја посебне намене предела изузетних одлика „Овчарско-кабларска клисура“, („Сл.гласник РС“, бр. 46/19);
- Просторни план општине Пожега ("Службени лист општине Пожега", бр. 8/13);
- Просторни план општине Лучани ("Службени гласник општине Лучани", бр. 1/14);
- План генералне регулације за насељено место Лучани ("Службени гласник општине Лучани", бр. 17/15).

Овим Планом детаљне регулације,обухваћено је измештање дела деонице државног пута ПА реда бр. 181 Лучани – Кратовска стена и прикључење на пут IB реда бр.23, Чачак-Пожега.

У оквиру материјала за Рани јавни увид, одређени су основни циљеви развоја за функционисање садржаја према предложеној намени површина.

На основу члана 50 Закона о планирању и изградњи („Службени гласник РС“ број 72/09, 81/09 - исправка, 64/10-УС, 24/11, 121/12, 42/13-УС, 50/13-УС, 98/13-УС, 132/14, 145/14, 83/2018, 31/2019, 37/2019 - др. закон, 9/2020, 52/2021 и 62/2023) и Правилника о садржини, начину и поступку израде докумената просторног и урбанистичког планирања („Службени гласник РС“, број 32/19), Одељење за урбанизам, грађевинарство, стамбено-комуналне послове и заштиту животне средине Општинске управе Пожега огласило је Јавни увид у нацрт Плана детаљне регулације „ИЗГРАДЊА ДЕЛА ДРЖАВНОГ ПУТА II А РЕДА БР. 181, ЛУЧАНИ – КРАТОВСКА СТЕНА И ПРИКЉУЧЕЊА НА ПУТ I РЕДА Б23, ЧАЧАК - ПОЖЕГА, НА ТЕРИТОРИЈИ ОПШТИНЕ ПОЖЕГА“, у трајању од уторка **24.12.2024 год.** до петка **24.01.2025. године.**

Обавештавамо Вас да, непосредни увид у **графичке прилоге документације** припремљене за јавни увид, се може обавити у холу зграде СО Пожега - II спрат сваког радног дана од 07:00 до 15:00 часова, као и у канцеларији 44 зграде СО Пожега сваког радног дана од 10:00 до 14:00 часова у периоду трајања јавног увида где се могу добити сва детаљнија објашњења. Нацрт Плана детаљне регулације „ИЗГРАДЊА ДЕЛА ДРЖАВНОГ ПУТА II А РЕДА БР. 181, ЛУЧАНИ – КРАТОВСКА СТЕНА И ПРИКЉУЧЕЊА НА ПУТ I РЕДА Б23, ЧАЧАК - ПОЖЕГА, НА ТЕРИТОРИЈИ ОПШТИНЕ ПОЖЕГА“ може се преузети са званичне интернет странице општине Пожега, www.pozega.org.rs.

Сва заинтересована правна и физичка лица, своје примедбе и сугестије у току трајања јавног увида могу доставити у писаном облику преко писарнице Општинске управе Пожега, закључно са даном завршетка јавног увида (**24.01.2024. године**), са назнаком «примедба/сугестија са јавног увида».

Јавна презентација планског документа заказана је у петак **10.01.2024. године** са почетком у **12:00 часова у Малој сали ОУ Пожега** на првом спрату, Трг слободе број 9 Пожега.

Након завршетка Јавног увида, Комисија за планове СО Пожега ће 31.01.2025.год. одржати јавну седницу са почетком од 12:00 часова у Великој сали ОУ Пожега, на којој сва физичка и правна лица која су доставила своје примедбе на предметни нацрт плана, могу исте образложити пред Комисијом.

У прилогу дописа достављамо Вам нацрт Плана у дигиталном облику на cd-у.

За додатне информације можете контактирати одговорног урбанисту:

Рудић Ивана, дипл.инж.арх.,

мејл: i.rudic@sidprojekt.rs,

моб: 062/236-181;

тел. 022/ 712 044

Контакт особа испред Одељења за урбанизам, грађевинарство, стамб.-комуналне послове и заштиту ж.с. је Бојана Андрић, дипл.просторни планер: 069/8977907

ПО ОВЛАШЋЕЊУ НАЧЕЛНИЦЕ ОУ ПОЖЕГА


БРОЈ: 002987398 2024 06706 000 000 000 001 04 01 од 02.12.2024.год

Бојана Андрић, д.п.п.



Bojana Andric

РЕПУБЛИКА СРБИЈА



Општина Пожега
Општинска управа
Одељење за урбанизам, грађевинарство,
стамбено - комуналне послове и
заштиту животне средине

Број: 000712242 2024 06706 000 000 000 001

10.01.2024.

ПОЖЕГА

Веза: 953-10757/24-1 од 15.05.2024. год.

ЈП ПУТЕВИ СРБИЈЕ

Булевар краља Александра бр. 282
11000 Београд

Предмет: ПОЗИВ НА ЈАВНИ УВИД И ЗАХТЕВ ЗА ДАВАЊЕ МИШЉЕЊА на нацрт Плана детаљне регулације „изградња дела државног пута ПА реда бр. 181, Лучани – Кратовска стена и прикључења на пут IB реда бр.23, Чачак-Пожега

Поштовани,

Обавештавано Вас да је у току израда Плана детаљне регулације „изградња дела државног пута ПА реда бр. 181, Лучани – Кратовска стена и прикључења на пут IB реда бр.23, Чачак-Пожега (у даљем тексту: План) ,којем се приступило се на основу Одлуке о изради Плана детаљне регулације „изградња дела државног пута ПА реда бр. 181, Лучани – Кратовска стена и прикључења на пут IB реда бр.23, Чачак-Пожега („Службени гласник општине Лучани“, бр. 1/2024) и („Службени лист општине Пожега“, бр. 12/24).

Саставни део Одлуке о изради Плана је Решење о неприступању изради стратешке процене утицаја на животну средину Плана детаљне регулације „Изградња дела државног пута ПА реда, бр.181, Лучани – Кратовска Стена и прикључења на пут IB реда бр. 23, Чачак – Пожега („Службени лист општине Пожега“, бр. 12/24)и Решење о неприступању изради стратешке процене утицаја на животну средину Плана детаљне регулације „Изградња дела државног пута ПА реда, бр.181, Лучани – Кратовска Стена и прикључења на пут IB реда бр. 23, Чачак – Пожега на основу Решења Општинске управе општине Лучани број 353-8/2024-06 од 14.02.2024. године.

Одлуком о изради Плана дефинисано је да је за овај План покренута процедура прибављања мишљења организације за послове заштите непокретних културних добара о потреби израде Студије заштите непокретног културног добра.

За општину Пожега је прибављено Мишљење Завода за заштиту споменика културе Краљево, број: 236/2 од 08.03.2024. год., у коме се наводи да није потребна израда Студије заштите непокретног културног добра.

Носиоци израде Плана детаљне регулације су Општинска управа општине Лучани и Општинска управа општине Пожега.

Обрађивач Плана детаљне регулације је Друштво за пројектовање и инжењеринг "ШИДПРОЈЕКТ" ДОО Шид.

Иницијативу за израду плана детаљне регулације је покренуло ЈП „Путеви Србије“, које је уједно и Инвеститор.

У складу са чланом 476 *Закона о планирању и изградњи* („Сл. гласник РС“, бр. 72/09, 81/09 - испр, 64/10 - УС, 24/11, 121/12, 42/13 - УС, 50/13 - УС, 98/13 - УС, 132/14, 145/14-УС, 83/18, 37/19 – др. Закон, 9/20, 52/21 и 62/23), а у циљу израде Плана, носилац израде планског документа је у обавези да позове на јавни увид све органе, посебне организације, односно имаоце јавних овлашћења , који су учествовали у раном јавном увиду и доставили посебне услове.

Орган, посебна организација, односно ималац јавних овлашћења који је доставио услове и податке за израду планског документа, учествује у току јавног увида и даје мишљење на плански документ, у коме се не могу постављати нови или другачији услови од оних који су дати за потребе израде планског документа.

У случају да орган, посебна организација, односно ималац јавних овлашћења не да мишљење у року од 15 дана, у складу са чланом 476 став 2 *Закона о планирању и изградњи*, сматраће се да нема примедби.

Циљ израде Плана је измештање дела ДП ПА-181, јер исти није у могућности да прихвати постојеће саобраћајне токове.

Обухват Плана детаљне регулације налази се на територији општине Лучани и општине Пожега.

Плански основ за израду Плана представљају:

- Регионални просторни план Златиборског и Моравичког управног округа („Сл.гласник РС“, бр. 1/13);
- Просторни план подручја посебне намене предела изузетних одлика „Овчарско-кабларска клисура“, („Сл.гласник РС“, бр. 46/19);
- Просторни план општине Пожега ("Службени лист општине Пожега", бр. 8/13);
- Просторни план општине Лучани ("Службени гласник општине Лучани", бр. 1/14);
- План генералне регулације за насељено место Лучани ("Службени гласник општине Лучани", бр. 17/15).

Овим Планом детаљне регулације,обухваћено је измештање дела деонице државног пута ПА реда бр. 181 Лучани – Кратовска стена и прикључење на пут IB реда бр.23, Чачак-Пожега.

У оквиру материјала за Рани јавни увид, одређени су основни циљеви развоја за функционисање садржаја према предложеној намени површина.

На основу члана 50 Закона о планирању и изградњи („Службени гласник РС“ број 72/09, 81/09 - исправка, 64/10-УС, 24/11, 121/12, 42/13-УС, 50/13-УС, 98/13-УС, 132/14, 145/14, 83/2018, 31/2019, 37/2019 - др. закон, 9/2020, 52/2021 и 62/2023) и Правилника о садржини, начину и поступку израде докумената просторног и урбанистичког планирања („Службени гласник РС“, број 32/19), Одељење за урбанизам, грађевинарство, стамбено-комуналне послове и заштиту животне средине Општинске управе Пожега огласило је Јавни увид у нацрт Плана детаљне регулације „ИЗГРАДЊА ДЕЛА ДРЖАВНОГ ПУТА II А РЕДА БР. 181, ЛУЧАНИ – КРАТОВСКА СТЕНА И ПРИКЉУЧЕЊА НА ПУТ I РЕДА Б23, ЧАЧАК - ПОЖЕГА, НА ТЕРИТОРИЈИ ОПШТИНЕ ПОЖЕГА“, у трајању од уторка **24.12.2024 год.** до петка **24.01.2025. године**.

Обавештавамо Вас да, непосредни увид у **графичке прилоге документације** припремљене за јавни увид, се може обавити у холу зграде СО Пожега - II спрат сваког радног дана од 07:00 до 15:00 часова, као и у канцеларији 44 зграде СО Пожега сваког радног дана од 10:00 до 14:00 часова у периоду трајања јавног увида где се могу добити сва детаљнија објашњења. Нацрт Плана детаљне регулације „ИЗГРАДЊА ДЕЛА ДРЖАВНОГ ПУТА II А РЕДА БР. 181, ЛУЧАНИ – КРАТОВСКА СТЕНА И ПРИКЉУЧЕЊА НА ПУТ I РЕДА Б23, ЧАЧАК - ПОЖЕГА, НА ТЕРИТОРИЈИ ОПШТИНЕ ПОЖЕГА“ може се преузети са званичне интернет странице општине Пожега, www.pozega.org.rs.

Сва заинтересована правна и физичка лица, своје примедбе и сугестије у току трајања јавног увида могу доставити у писаном облику преко писарнице Општинске управе Пожега, закључно са даном завршетка јавног увида (**24.01.2024. године**), са назнаком «примедба/сугестија са јавног увида».

Јавна презентација планског документа заказана је у петак **10.01.2024. године** са почетком у **12:00 часова у Малој сали ОУ Пожега** на првом спрату, Трг слободе број 9 Пожега.

Након завршетка Јавног увида, Комисија за планове СО Пожега ће 31.01.2025.год. одржати јавну седницу са почетком од 12:00 часова у Великој сали ОУ Пожега, на којој сва физичка и правна лица која су доставила своје примедбе на предметни нацрт плана, могу исте образложити пред Комисијом.

У прилогу дописа достављамо Вам нацрт Плана у дигиталном облику на цд-у и пристигле Примедбе у току трајања РЈУ.

За додатне информације можете контактирати одговорног урбанисту:

Рудић Ивана, дипл.инж.арх.,

мејл: i.rudic@sidprojekt.rs,

моб: 062/236-181;

тел. 022/ 712 044

Контакт особа испред Одељења за урбанизам, грађевинарство, стамб.-комуналне послове и заштиту ж.с. је Бојана Андрић, дипл.просторни планер: 069/8977907

ПО ОВЛАШЋЕЊУ НАЧЕЛНИЦЕ ОУ ПОЖЕГА
БРОЈ: 002987398 2024 06706-000 000 000 001 04 01 од 02.12.2024.год

Бојана Андрић, д.п.п.



РЕПУБЛИКА СРБИЈА



Општина Пожега
Општинска управа
Одељење за урбанизам, грађевинарство,
стамбено - комуналне послове и
заштиту животне средине

Број: 000712242 2024 06706 000 000 000 001

10.01.2024.

ПОЖЕГА

АД ПУТЕВИ Пожега

Књаза Милоша 76
31210 Пожега

Предмет: ПОЗИВ НА ЈАВНИ УВИД И ЗАХТЕВ ЗА ДАВАЊЕ МИШЉЕЊА на нацрт Плана детаљне регулације „изградња дела државног пута ПА реда бр. 181, Лучани – Кратовска стена и прикључења на пут ИБ реда бр.23, Чачак-Пожега

Поштовани,

Обавештавано Вас да је у току израда Плана детаљне регулације „изградња дела државног пута ПА реда бр. 181, Лучани – Кратовска стена и прикључења на пут ИБ реда бр.23, Чачак-Пожега (у даљем тексту: План) ,којем се приступило се на основу Одлуке о изради Плана детаљне регулације „изградња дела државног пута ПА реда бр. 181, Лучани – Кратовска стена и прикључења на пут ИБ реда бр.23, Чачак-Пожега („Службени гласник општине Лучани“, бр. 1/2024) и („Службени лист општине Пожега“, бр. 12/24).

Саставни део Одлуке о изради Плана је Решење о неприступању изради стратешке процене утицаја на животну средину Плана детаљне регулације „Изградња дела државног пута ПА реда, бр.181, Лучани – Кратовска Стена и прикључења на пут ИБ реда бр. 23, Чачак – Пожега („Службени лист општине Пожега“, бр. 12/24)и Решење о неприступању изради стратешке процене утицаја на животну средину Плана детаљне регулације „Изградња дела државног пута ПА реда, бр.181, Лучани – Кратовска Стена и прикључења на пут ИБ реда бр. 23, Чачак – Пожега на основу Решења Општинске управе општине Лучани број 353-8/2024-06 од 14.02.2024. године.

Одлуком о изради Плана дефинисано је да је за овај План покренута процедура прибављања мишљења организације за послове заштите непокретних културних добара о потреби израде Студије заштите непокретног културног добра.

За општину Пожега је прибављено Мишљење Завода за заштиту споменика културе Краљево, број: 236/2 од 08.03.2024. год., у коме се наводи да није потребна израда Студије заштите непокретног културног добра.

Носиоци израде Плана детаљне регулације су Општинска управа општине Лучани и Општинска управа општине Пожега.

Обрађивач Плана детаљне регулације је Друштво за пројектовање и инжењеринг "ШИДПРОЈЕКТ" ДОО Шид.

Иницијативу за израду плана детаљне регулације је покренуло ЈП „Путеви Србије“, које је уједно и Инвеститор.

У складу са чланом 47б *Закона о планирању и изградњи* („Сл. гласник РС“, бр. 72/09, 81/09 - испр, 64/10 - УС, 24/11, 121/12, 42/13 - УС, 50/13 - УС, 98/13 - УС, 132/14, 145/14-УС, 83/18, 37/19 – др. Закон, 9/20, 52/21 и 62/23), а у циљу израде Плана, носилац израде планског документа је у обавези да позове на јавни увид све органе, посебне организације, односно имаоце јавних овлашћења , који су учествовали у раном јавном увиду и доставили посебне услове.

Орган, посебна организација, односно ималац јавних овлашћења који је доставио услове и податке за израду планског документа, учествује у току јавног увида и даје мишљење на плански документ, у коме се не могу постављати нови или другачији услови од оних који су дати за потребе израде планског документа.

У случају да орган, посебна организација, односно ималац јавних овлашћења не да мишљење у року од 15 дана, у складу са чланом 47б став 2 *Закона о планирању и изградњи*, сматраће се да нема примедби.

Циљ израде Плана је измештање дела ДП ПА-181, јер исти није у могућности да прихвати постојеће саобраћајне токове.

Обухват Плана детаљне регулације налази се на територији општине Лучани и општине Пожега.

Плански основ за израду Плана представљају:

- Регионални просторни план Златиборског и Моравичког управног округа („Сл.гласник РС“, бр. 1/13);
- Просторни план подручја посебне намене предела изузетних одлика „Овчарско-кабларска клисура“, („Сл.гласник РС“, бр. 46/19);
- Просторни план општине Пожега ("Службени лист општине Пожега", бр. 8/13);
- Просторни план општине Лучани ("Службени гласник општине Лучани", бр. 1/14);
- План генералне регулације за насељено место Лучани ("Службени гласник општине Лучани", бр. 17/15).

Овим Планом детаљне регулације,обухваћено је измештање дела деонице државног пута ПА реда бр. 181 Лучани – Кратовска стена и прикључење на пут IB реда бр.23, Чачак-Пожега.

У оквиру материјала за Рани јавни увид, одређени су основни циљеви развоја за функционисање садржаја према предложеној намени површина.

На основу члана 50 Закона о планирању и изградњи („Службени гласник РС“ број 72/09, 81/09 - исправка, 64/10-УС, 24/11, 121/12, 42/13-УС, 50/13-УС, 98/13-УС, 132/14, 145/14, 83/2018, 31/2019, 37/2019 - др. закон, 9/2020 , 52/2021 и 62/2023) и Правилника о садржини, начину и поступку израде докумената просторног и урбанистичког планирања („Службени гласник РС“, број 32/19), Одељење за урбанизам, грађевинарство, стамбено-комуналне послове и заштиту животне средине Општинске управе Пожега огласило је Јавни увид у нацрт Плана детаљне регулације „ИЗГРАДЊА ДЕЛА ДРЖАВНОГ ПУТА II А РЕДА БР. 181, ЛУЧАНИ – КРАТОВСКА СТЕНА И ПРИКЉУЧЕЊА НА ПУТ I РЕДА Б23, ЧАЧАК - ПОЖЕГА, НА ТЕРИТОРИЈИ ОПШТИНЕ ПОЖЕГА“, у трајању од уторка **24.12.2024 год.** до петка **24.01.2025. године**.

Обавештавамо Вас да, непосредни увид у **графичке прилоге документације** припремљене за јавни увид, се може обавити у холу зграде СО Пожега - II спрат сваког радног дана од 07:00 до 15:00 часова, као и у канцеларији 44 зграде СО Пожега сваког радног дана од 10:00 до 14:00 часова у периоду трајања јавног увида где се могу добити сва детаљнија објашњења. Нацрт Плана детаљне регулације „ИЗГРАДЊА ДЕЛА ДРЖАВНОГ ПУТА II А РЕДА БР. 181, ЛУЧАНИ – КРАТОВСКА СТЕНА И ПРИКЉУЧЕЊА НА ПУТ I РЕДА Б23, ЧАЧАК - ПОЖЕГА, НА ТЕРИТОРИЈИ ОПШТИНЕ ПОЖЕГА“ може се преузети са званичне интернет странице општине Пожега, www.pozega.org.rs .

Сва заинтересована правна и физичка лица, своје примедбе и сугестије у току трајања јавног увида могу доставити у писаном облику преко писарнице Општинске управе Пожега, закључно са даном завршетка јавног увида (**24.01.2024. године**), са назнаком «примедба/сугестија са јавног увида».

Јавна презентација планског документа заказана је у петак **10.01.2024. године** са почетком у **12:00 часова у Малој сали ОУ Пожега** на првом спрату, Трг слободе број 9 Пожега.

Након завршетка Јавног увида, Комисија за планове СО Пожега ће 31.01.2025.год. одржати јавну седницу са почетком од 12:00 часова у Великој сали ОУ Пожега, на којој сва физичка и правна лица која су доставила своје примедбе на предметни нацрт плана , могу исте образложити пред Комисијом.

У прилогу дописа достављамо Вам нацрт Плана у дигиталном облику на цд-у и пристигле Примедбе у току трајања РЈУ.

За додатне информације можете контактирати одговорног урбанисту:

Рудић Ивана, дипл.инж.арх.,

мејл: i.rudic@sidprojekt.rs,

моб: 062/236-181;

тел. 022/ 712 044

Контакт особа испред Одељења за урбанизам, грађевинарство, стамб.-комуналне послове и заштиту ж.с. је Бојана Андрић, дипл.просторни планер: 069/8977907

ПО ОВЛАШЋЕЊУ НАЧЕЛНИЦЕ ОУ ПОЖЕГА

БРОЈ: 002987398 2024 06706 000 000 000 001 04 01 од 02.12.2024.год

Бојана Андрић, д.п.п.

Handwritten signature of Bojana Andric in blue ink.

РЕПУБЛИКА СРБИЈА



Општина Пожега
Општинска управа
Одељење за урбанизам, грађевинарство,
стамбено - комуналне послове и
заштиту животне средине

Број: 000712242 2024 06706 000 000 000 001

10.01.2024.

ПОЖЕГА

Веза: 217-28-751/24 од 13.05.2024.

МИНИСТАРСТВО УНУТРАШЊИХ ПОСЛОВА

Сектор за ванредне ситуације
Одељење за ванредне ситуације Ужице

Наде Матић бр. 8
31000 Ужице

Предмет: ПОЗИВ НА ЈАВНИ УВИД И ЗАХТЕВ ЗА ДАВАЊЕ МИШЉЕЊА на нацрт Плана детаљне регулације „изградња дела државног пута ПА реда бр. 181, Лучани – Кратовска стена и прикључења на пут IB реда бр.23, Чачак-Пожега

Поштовани,

Обавештавано Вас да је у току израда Плана детаљне регулације „изградња дела државног пута ПА реда бр. 181, Лучани – Кратовска стена и прикључења на пут IB реда бр.23, Чачак-Пожега (у даљем тексту: План) ,којем се приступило се на основу Одлуке о изради Плана детаљне регулације „изградња дела државног пута ПА реда бр. 181, Лучани – Кратовска стена и прикључења на пут IB реда бр.23, Чачак-Пожега („Службени гласник општине Лучани“, бр. 1/2024) и („Службени лист општине Пожега“, бр. 12/24).

Саставни део Одлуке о изради Плана је Решење о неприступању изради стратешке процене утицаја на животну средину Плана детаљне регулације „Изградња дела државног пута ПА реда, бр.181, Лучани – Кратовска Стена и прикључења на пут IB реда бр. 23, Чачак – Пожега („Службени лист општине Пожега“, бр. 12/24)и Решење о неприступању изради стратешке процене утицаја на животну средину Плана детаљне регулације „Изградња дела државног пута ПА реда, бр.181, Лучани – Кратовска Стена и прикључења на пут IB реда бр. 23, Чачак –

Пожега на основу Решења Општинске управе општине Лучани број 353-8/2024-06 од 14.02.2024. године.

Одлуком о изради Плана дефинисано је да је за овај План покренута процедура прибављања мишљења организације за послове заштите непокретних културних добара о потреби израде Студије заштите непокретног културног добра.

За општину Пожега је прибављено Мишљење Завода за заштиту споменика културе Краљево, број: 236/2 од 08.03.2024. год., у коме се наводи да није потребна израда Студије заштите непокретног културног добра.

Носиоци израде Плана детаљне регулације су Општинска управа општине Лучани и Општинска управа општине Пожега.

Обрађивач Плана детаљне регулације је Друштво за пројектовање и инжењеринг "ШИДПРОЈЕКТ" ДОО Шид.

Иницијативу за израду плана детаљне регулације је покренуло ЈП „Путеви Србије“, које је уједно и Инвеститор.

У складу са чланом 47б *Закона о планирању и изградњи* („Сл. гласник РС“, бр. 72/09, 81/09 - испр, 64/10 - УС, 24/11, 121/12, 42/13 - УС, 50/13 - УС, 98/13 - УС, 132/14, 145/14-УС, 83/18, 37/19 – др. Закон, 9/20, 52/21 и 62/23), а у циљу израде Плана, носилац израде планског документа је у обавези да позове на јавни увид све органе, посебне организације, односно имаоце јавних овлашћења , који су учествовали у раном јавном увиду и доставили посебне услове.

Орган, посебна организација, односно ималац јавних овлашћења који је доставио услове и податке за израду планског документа, учествује у току јавног увида и даје мишљење на плански документ, у коме се не могу постављати нови или другачији услови од оних који су дати за потребе израде планског документа.

У случају да орган, посебна организација, односно ималац јавних овлашћења не да мишљење у року од 15 дана, у складу са чланом 47б став 2 *Закона о планирању и изградњи*, сматраће се да нема примедби.

Циљ израде Плана је измештање дела ДП ПА-181, јер исти није у могућности да прихвати постојеће саобраћајне токове.

Обухват Плана детаљне регулације налази се на територији општине Лучани и општине Пожега.

Плански основ за израду Плана представљају:

- Регионални просторни план Златиборског и Моравичког управног округа („Сл.гласник РС“, бр. 1/13);
- Просторни план подручја посебне намене предела изузетних одлика „Овчарско-кабларска клисура“, („Сл.гласник РС“, бр. 46/19);
- Просторни план општине Пожега ("Службени лист општине Пожега", бр. 8/13);
- Просторни план општине Лучани ("Службени гласник општине Лучани", бр. 1/14);
- План генералне регулације за насељено место Лучани ("Службени гласник општине Лучани", бр. 17/15).

Овим Планом детаљне регулације, обухваћено је измештање дела деонице државног пута II А реда бр. 181 Лучани – Кратовска стена и прикључење на пут IB реда бр.23, Чачак-Пожега.

У оквиру материјала за Рани јавни увид, одређени су основни циљеви развоја за функционисање садржаја према предложеној намени површина.

На основу члана 50 Закона о планирању и изградњи („Службени гласник РС“ број 72/09, 81/09 - исправка, 64/10-УС, 24/11, 121/12, 42/13-УС, 50/13-УС, 98/13-УС, 132/14, 145/14, 83/2018, 31/2019, 37/2019 - др. закон, 9/2020, 52/2021 и 62/2023) и Правилника о садржини, начину и поступку израде докумената просторног и урбанистичког планирања („Службени гласник РС“, број 32/19), Одељење за урбанизам, грађевинарство, стамбено-комуналне послове и заштиту животне средине Општинске управе Пожега огласило је Јавни увид у нацрт Плана детаљне регулације „ИЗГРАДЊА ДЕЛА ДРЖАВНОГ ПУТА II А РЕДА БР. 181, ЛУЧАНИ – КРАТОВСКА СТЕНА И ПРИКЉУЧЕЊА НА ПУТ I РЕДА Б23, ЧАЧАК - ПОЖЕГА, НА ТЕРИТОРИЈИ ОПШТИНЕ ПОЖЕГА“, у трајању од уторка **24.12.2024 год.** до петка **24.01.2025. године**.

Обавештавамо Вас да, непосредни увид у **графичке прилоге документације** припремљене за јавни увид, се може обавити у холу зграде СО Пожега - II спрат сваког радног дана од 07:00 до 15:00 часова, као и у канцеларији 44 зграде СО Пожега сваког радног дана од 10:00 до 14:00 часова у периоду трајања јавног увида где се могу добити сва детаљнија објашњења. Нацрт Плана детаљне регулације „ИЗГРАДЊА ДЕЛА ДРЖАВНОГ ПУТА II А РЕДА БР. 181, ЛУЧАНИ – КРАТОВСКА СТЕНА И ПРИКЉУЧЕЊА НА ПУТ I РЕДА Б23, ЧАЧАК - ПОЖЕГА, НА ТЕРИТОРИЈИ ОПШТИНЕ ПОЖЕГА“ може се преузети са званичне интернет странице општине Пожега, www.pozega.org.rs.

Сва заинтересована правна и физичка лица, своје примедбе и сугестије у току трајања јавног увида могу доставити у писаном облику преко писарнице Општинске управе Пожега, закључно са даном завршетка јавног увида (**24.01.2024. године**), са назнаком «примедба/сугестија са јавног увида».

Јавна презентација планског документа заказана је у петак **10.01.2024. године** са почетком у **12:00 часова у Малој сали ОУ Пожега** на првом спрату, Трг слободе број 9 Пожега.

Након завршетка Јавног увида, Комисија за планове СО Пожега ће 31.01.2025.год. одржати јавну седницу са почетком од 12:00 часова у Великој сали ОУ Пожега, на којој сва физичка и правна лица која су доставила своје примедбе на предметни нацрт плана, могу исте образложити пред Комисијом.

У прилогу дописа достављамо Вам нацрт Плана у дигиталном облику на цд-у и пристигле Примедбе у току трајања РЈУ.

За додатне информације можете контактирати одговорног урбанисту:
Рудић Ивана, дипл.инж.арх.,

мејл: i.rudic@sidprojekt.rs,

моб: 062/236-181;

тел. 022/ 712 044

Контакт особа испред Одељења за урбанизам, грађевинарство, стамб.-комуналне послове и заштиту ж.с. је Бојана Андрић, дипл.просторни планер: 069/8977907

ПО ОВЛАШЋЕЊУ НАЧЕЛНИЦЕ ОУ ПОЖЕГА


БРОЈ: 002987398.2024 06706 000 000 000 001 04 01 од 02.12.2024.год



Бојана Андрић, д.п.п.

Bojana Andric

РЕПУБЛИКА СРБИЈА



Општина Пожега
Општинска управа
Одељење за урбанизам, грађевинарство,
стамбено - комуналне послове и
заштиту животне средине

Број: 000712242 2024 06706 000 000 000 001

10.01.2024.

ПОЖЕГА

Веза: 001629815 2024 од 17.05.2024.

МИНИСТАРСТВО ЗАШТИТЕ ЖИВОТНЕ СРЕДИНЕ

Немањина 22-26
Београд

Предмет: ПОЗИВ НА ЈАВНИ УВИД И ЗАХТЕВ ЗА ДАВАЊЕ МИШЉЕЊА на нацрт Плана детаљне регулације „изградња дела државног пута ПА реда бр. 181, Лучани – Кратовска стена и прикључења на пут IB реда бр.23, Чачак-Пожега

Поштовани,

Обавештавано Вас да је у току израда Плана детаљне регулације „изградња дела државног пута ПА реда бр. 181, Лучани – Кратовска стена и прикључења на пут IB реда бр.23, Чачак-Пожега (у даљем тексту: План) ,којем се приступило се на основу Одлуке о изради Плана детаљне регулације „изградња дела државног пута ПА реда бр. 181, Лучани – Кратовска стена и прикључења на пут IB реда бр.23, Чачак-Пожега („Службени гласник општине Лучани“, бр. 1/2024) и („Службени лист општине Пожега“, бр. 12/24).

Саставни део Одлуке о изради Плана је Решење о неприступању изради стратешке процене утицаја на животну средину Плана детаљне регулације „Изградња дела државног пута ПА реда, бр.181, Лучани – Кратовска Стена и прикључења на пут IB реда бр. 23, Чачак – Пожега („Службени лист општине Пожега“, бр. 12/24)и Решење о неприступању изради стратешке процене утицаја на животну средину Плана детаљне регулације „Изградња дела државног пута ПА реда, бр.181, Лучани – Кратовска Стена и прикључења на пут IB реда бр. 23, Чачак – Пожега на основу Решења Општинске управе општине Лучани број 353-8/2024-06 од 14.02.2024. године.



Одлуком о изради Плана дефинисано је да је за овај План покренута процедура прибављања мишљења организације за послове заштите непокретних културних добара о потреби израде Студије заштите непокретног културног добра.

За општину Пожега је прибављено Мишљење Завода за заштиту споменика културе Краљево, број: 236/2 од 08.03.2024. год., у коме се наводи да није потребна израда Студије заштите непокретног културног добра.

Носиоци израде Плана детаљне регулације су Општинска управа општине Лучани и Општинска управа општине Пожега.

Обрађивач Плана детаљне регулације је Друштво за пројектовање и инжењеринг "ШИДПРОЈЕКТ" ДОО Шид.

Иницијативу за израду плана детаљне регулације је покренуло ЈП „Путеви Србије“, које је уједно и Инвеститор.

У складу са чланом 476 *Закона о планирању и изградњи* („Сл. гласник РС“, бр. 72/09, 81/09 - испр, 64/10 - УС, 24/11, 121/12, 42/13 - УС, 50/13 - УС, 98/13 - УС, 132/14, 145/14-УС, 83/18, 37/19 – др. Закон, 9/20, 52/21 и 62/23), а у циљу израде Плана, носилац израде планског документа је у обавези да позове на јавни увид све органе, посебне организације, односно имаоце јавних овлашћења , који су учествовали у раном јавном увиду и доставили посебне услове.

Орган, посебна организација, односно ималац јавних овлашћења који је доставио услове и податке за израду планског документа, учествује у току јавног увида и даје мишљење на плански документ, у коме се не могу постављати нови или другачији услови од оних који су дати за потребе израде планског документа.

У случају да орган, посебна организација, односно ималац јавних овлашћења не да мишљење у року од 15 дана, у складу са чланом 476 став 2 *Закона о планирању и изградњи*, сматраће се да нема примедби.

Циљ израде Плана је измештање дела ДП ПА-181, јер исти није у могућности да прихвати постојеће саобраћајне токове.

Обухват Плана детаљне регулације налази се на територији општине Лучани и општине Пожега.

Плански основ за израду Плана представљају:

- Регионални просторни план Златиборског и Моравичког управног округа („Сл.гласник РС“, бр. 1/13);
- Просторни план подручја посебне намене предела изузетних одлика „Овчарско-кабларска клисура“, („Сл.гласник РС“, бр. 46/19);
- Просторни план општине Пожега ("Службени лист општине Пожега", бр. 8/13);
- Просторни план општине Лучани ("Службени гласник општине Лучани", бр. 1/14);
- План генералне регулације за насељено место Лучани ("Службени гласник општине Лучани", бр. 17/15).

Овим Планом детаљне регулације,обухваћено је измештање дела деонице државног пута ПА реда бр. 181 Лучани – Кратовска стена и прикључење на пут IB реда бр.23, Чачак-Пожега.



У оквиру материјала за Рани јавни увид, одређени су основни циљеви развоја за функционисање садржаја према предложеној намени површина.

На основу члана 50 Закона о планирању и изградњи („Службени гласник РС“ број 72/09, 81/09 - исправка, 64/10-УС, 24/11, 121/12, 42/13-УС, 50/13-УС, 98/13-УС, 132/14, 145/14, 83/2018, 31/2019, 37/2019 - др. закон, 9/2020 , 52/2021 и 62/2023) и Правилника о садржини, начину и поступку израде докумената просторног и урбанистичког планирања („Службени гласник РС“, број 32/19), Одељење за урбанизам, грађевинарство, стамбено-комуналне послове и заштиту животне средине Општинске управе Пожега огласило је Јавни увид у нацрт Плана детаљне регулације „ИЗГРАДЊА ДЕЛА ДРЖАВНОГ ПУТА II А РЕДА БР. 181, ЛУЧАНИ – КРАТОВСКА СТЕНА И ПРИКЉУЧЕЊА НА ПУТ I РЕДА Б23, ЧАЧАК - ПОЖЕГА, НА ТЕРИТОРИЈИ ОПШТИНЕ ПОЖЕГА“, у трајању од уторка **24.12.2024 год.** до петка **24.01.2025. године**.

Обавештавамо Вас да, непосредни увид у **графичке прилоге документације** припремљене за јавни увид, се може обавити у холу зграде СО Пожега - II спрат сваког радног дана од 07:00 до 15:00 часова, као и у канцеларији 44 зграде СО Пожега сваког радног дана од 10:00 до 14:00 часова у периоду трајања јавног увида где се могу добити сва детаљнија објашњења. Нацрт Плана детаљне регулације „ИЗГРАДЊА ДЕЛА ДРЖАВНОГ ПУТА II А РЕДА БР. 181, ЛУЧАНИ – КРАТОВСКА СТЕНА И ПРИКЉУЧЕЊА НА ПУТ I РЕДА Б23, ЧАЧАК - ПОЖЕГА, НА ТЕРИТОРИЈИ ОПШТИНЕ ПОЖЕГА“ може се преузети са званичне интернет странице општине Пожега, www.pozega.org.rs.

Сва заинтересована правна и физичка лица, своје примедбе и сугестије у току трајања јавног увида могу доставити у писаном облику преко писарнице Општинске управе Пожега, закључно са даном завршетка јавног увида (**24.01.2024. године**), са назнаком «примедба/сугестија са јавног увида».

Јавна презентација планског документа заказана је у петак **10.01.2024. године** са почетком у **12:00 часова** у **Малој сали ОУ Пожега** на првом спрату, Трг слободе број 9 Пожега.

Након завршетка Јавног увида, Комисија за планове СО Пожега ће 31.01.2025.год. одржати јавну седницу са почетком од 12:00 часова у Великој сали ОУ Пожега, на којој сва физичка и правна лица која су доставила своје примедбе на предметни нацрт плана , могу исте образложити пред Комисијом.

У прилогу дописа достављамо Вам нацрт Плана у дигиталном облику на цд-у .

За додатне информације можете контактирати одговорног урбанисту:

Рудић Ивана, дипл.инж.арх.,

мејл: i.rudic@sidprojekt.rs,

моб: 062/236-181;

тел. 022/ 712 044

Контакт особа испред Одељења за урбанизам, грађевинарство, стамб.-комуналне послове и заштиту ж.с. је Бојана Андрић, дипл.просторни планер: 069/8977907

ПО ОВЛАШЋЕЊУ НАЧЕЛНИЦЕ ОУ ПОЖЕГА

БРОЈ: 002987398/2024 06706 000 000 000 001 04 01 од 02.12.2024.год

Бојана Андрић, д.п.п.



Bojana Andric

РЕПУБЛИКА СРБИЈА



Општина Пожега
Општинска управа
Одељење за урбанизам, грађевинарство,
стамбено - комуналне послове и
заштиту животне средине

Број: 000712242 2024 06706 000 000 000 001

10.01.2024.

ПОЖЕГА

Веза: 8191-2 од 20.05.2024. год.

МИНИСТАРСТВО ОДБРАНЕ
Сектор за материјалне ресурсе
Управа за инфраструктуру

Бирчанинова 5
11000 Београд

Предмет: ПОЗИВ НА ЈАВНИ УВИД И ЗАХТЕВ ЗА ДАВАЊЕ МИШЉЕЊА на нацрт Плана детаљне регулације „изградња дела државног пута ПА реда бр. 181, Лучани – Кратовска стена и прикључења на пут ИБ реда бр.23, Чачак-Пожега

Поштовани,

Обавештавано Вас да је у току израда Плана детаљне регулације „изградња дела државног пута ПА реда бр. 181, Лучани – Кратовска стена и прикључења на пут ИБ реда бр.23, Чачак-Пожега (у даљем тексту: План) ,којем се приступило се на основу Одлуке о изради Плана детаљне регулације „изградња дела државног пута ПА реда бр. 181, Лучани – Кратовска стена и прикључења на пут ИБ реда бр.23, Чачак-Пожега („Службени гласник општине Лучани“, бр. 1/2024) и („Службени лист општине Пожега“, бр. 12/24).

Саставни део Одлуке о изради Плана је Решење о неприступању изради стратешке процене утицаја на животну средину Плана детаљне регулације „Изградња дела државног пута ПА реда, бр.181, Лучани – Кратовска Стена и прикључења на пут ИБ реда бр. 23, Чачак – Пожега („Службени лист општине Пожега“, бр. 12/24)и Решење о неприступању изради стратешке процене утицаја на животну средину Плана детаљне регулације „Изградња дела државног пута ПА реда, бр.181, Лучани – Кратовска Стена и прикључења на пут ИБ реда бр. 23, Чачак – Пожега на основу Решења Општинске управе општине Лучани број 353-8/2024-06 од 14.02.2024. године.

Одлуком о изради Плана дефинисано је да је за овај План покренута процедура прибављања мишљења организације за послове заштите непокретних културних добара о потреби израде Студије заштите непокретног културног добра.

За општину Пожега је прибављено Мишљење Завода за заштиту споменика културе Краљево, број: 236/2 од 08.03.2024. год., у коме се наводи да није потребна израда Студије заштите непокретног културног добра.

Носиоци израде Плана детаљне регулације су Општинска управа општине Лучани и Општинска управа општине Пожега.

Обрађивач Плана детаљне регулације је Друштво за пројектовање и инжењеринг "ШИДПРОЈЕКТ" ДОО Шид.

Иницијативу за израду плана детаљне регулације је покренуло ЈП „Путеви Србије“, које је уједно и Инвеститор.

У складу са чланом 476 *Закона о планирању и изградњи* („Сл. гласник РС“, бр. 72/09, 81/09 - испр, 64/10 - УС, 24/11, 121/12, 42/13 - УС, 50/13 - УС, 98/13 - УС, 132/14, 145/14-УС, 83/18, 37/19 – др. Закон, 9/20, 52/21 и 62/23), а у циљу израде Плана, носилац израде планског документа је у обавези да позове на јавни увид све органе, посебне организације, односно имаоце јавних овлашћења , који су учествовали у раном јавном увиду и доставили посебне услове.

Орган, посебна организација, односно ималац јавних овлашћења који је доставио услове и податке за израду планског документа, учествује у току јавног увида и даје мишљење на плански документ, у коме се не могу постављати нови или другачији услови од оних који су дати за потребе израде планског документа.

У случају да орган, посебна организација, односно ималац јавних овлашћења не да мишљење у року од 15 дана, у складу са чланом 476 став 2 *Закона о планирању и изградњи*, сматраће се да нема примедби.

Циљ израде Плана је измештање дела ДП ПА-181, јер исти није у могућности да прихвати постојеће саобраћајне токове.

Обухват Плана детаљне регулације налази се на територији општине Лучани и општине Пожега.

Плански основ за израду Плана представљају:

- Регионални просторни план Златиборског и Моравичког управног округа („Сл.гласник РС“, бр. 1/13);
- Просторни план подручја посебне намене предела изузетних одлика „Овчарско-кабларска клисура“, („Сл.гласник РС“, бр. 46/19);
- Просторни план општине Пожега ("Службени лист општине Пожега", бр. 8/13);
- Просторни план општине Лучани ("Службени гласник општине Лучани", бр. 1/14);
- План генералне регулације за насељено место Лучани ("Службени гласник општине Лучани", бр. 17/15).

Овим Планом детаљне регулације,обухваћено је измештање дела деонице државног пута ПА реда бр. 181 Лучани – Кратовска стена и прикључење на пут IB реда бр.23, Чачак-Пожега.

У оквиру материјала за Рани јавни увид, одређени су основни циљеви развоја за функционисање садржаја према предложеној намени површина.

На основу члана 50 Закона о планирању и изградњи („Службени гласник РС“ број 72/09, 81/09 - исправка, 64/10-УС, 24/11, 121/12, 42/13-УС, 50/13-УС, 98/13-УС, 132/14, 145/14, 83/2018, 31/2019, 37/2019 - др. закон, 9/2020 , 52/2021 и 62/2023) и Правилника о садржини, начину и поступку израде докумената просторног и урбанистичког планирања („Службени гласник РС“, број 32/19), Одељење за урбанизам, грађевинарство, стамбено-комуналне послове и заштиту животне средине Општинске управе Пожега огласило је Јавни увид у нацрт Плана детаљне регулације „ИЗГРАДЊА ДЕЛА ДРЖАВНОГ ПУТА II А РЕДА БР. 181, ЛУЧАНИ – КРАТОВСКА СТЕНА И ПРИКЉУЧЕЊА НА ПУТ I РЕДА Б23, ЧАЧАК - ПОЖЕГА, НА ТЕРИТОРИЈИ ОПШТИНЕ ПОЖЕГА“, у трајању од уторка **24.12.2024 год.** до петка **24.01.2025.** године.

Обавештавамо Вас да, непосредни увид у **графичке прилоге документације** припремљене за јавни увид, се може обавити у холу зграде СО Пожега - II спрат сваког радног дана од 07:00 до 15:00 часова, као и у канцеларији 44 зграде СО Пожега сваког радног дана од 10:00 до 14:00 часова у периоду трајања јавног увида где се могу добити сва детаљнија објашњења. Нацрт Плана детаљне регулације „ИЗГРАДЊА ДЕЛА ДРЖАВНОГ ПУТА II А РЕДА БР. 181, ЛУЧАНИ – КРАТОВСКА СТЕНА И ПРИКЉУЧЕЊА НА ПУТ I РЕДА Б23, ЧАЧАК - ПОЖЕГА, НА ТЕРИТОРИЈИ ОПШТИНЕ ПОЖЕГА“ може се преузети са званичне интернет странице општине Пожега, www.pozega.org.rs .

Сва заинтересована правна и физичка лица, своје примедбе и сугестије у току трајања јавног увида могу доставити у писаном облику преко писарнице Општинске управе Пожега, закључно са даном завршетка јавног увида (**24.01.2024. године**), са назнаком «примедба/сугестија са јавног увида».

Јавна презентација планског документа заказана је у петак **10.01.2024. године** са почетком у **12:00 часова у Малој сали ОУ Пожега** на првом спрату, Трг слободе број 9 Пожега.

Након завршетка Јавног увида, Комисија за планове СО Пожега ће 31.01.2025.год. одржати јавну седницу са почетком од 12:00 часова у Великој сали ОУ Пожега, на којој сва физичка и правна лица која су доставила своје примедбе на предметни нацрт плана , могу исте образложити пред Комисијом.

У прилогу дописа достављамо Вам нацрт Плана у дигиталном облику на цд-у и пристигле Примедбе у току трајања РЈУ.

За додатне информације можете контактирати одговорног урбанисту:

Рудић Ивана, дипл.инж.арх.,

мејл: i.rudic@sidprojekt.rs,

моб: 062/236-181;

тел. 022/ 712 044

Контакт особа испред Одељења за урбанизам, грађевинарство, стамб.-комуналне послове и заштиту ж.с. је Бојана Андрић, дипл.просторни планер: 069/8977907


ПО ОВЛАШЋЕЊУ НАЧЕЛНИЦЕ ОУ ПОЖЕГА

БРОЈ: 002987398 2024-06706 000 000 000 001 04 01 од 02.12.2024.год

Бојана Андрић, д.п.п.



РЕПУБЛИКА СРБИЈА



Општина Пожега
Општинска управа
Одељење за урбанизам, грађевинарство,
стамбено - комуналне послове и
заштиту животне средине

Број: 000712242 2024 06706 000 000 000 001

10.01.2024.

ПОЖЕГА

Веза: 130-00-UTD-003-532-2024-002 од 22.05.2024. год.

АД ЕЛЕКТРОМРЕЖА СРБИЈЕ БЕОГРАД

Кнеза Милоша 11
11000 Београд

**Предмет: ПОЗИВ НА ЈАВНИ УВИД И ЗАХТЕВ ЗА ДАВАЊЕ МИШЉЕЊА на нацрт
Плана детаљне регулације „изградња дела државног пута ПА реда бр. 181,
Лучани – Кратовска стена и прикључења на пут IB реда бр.23, Чачак-Пожега**

Поштовани,

Обавештавано Вас да је у току израда **Плана детаљне регулације „изградња дела државног пута ПА реда бр. 181, Лучани – Кратовска стена и прикључења на пут IB реда бр.23, Чачак-Пожега** (у даљем тексту: План) ,којем се приступило се на основу Одлуке о изради Плана детаљне регулације „изградња дела државног пута ПА реда бр. 181, Лучани – Кратовска стена и прикључења на пут IB реда бр.23, Чачак-Пожега („Службени гласник општине Лучани“, бр. 1/2024) и („Службени лист општине Пожега“, бр. 12/24).

Саставни део Одлуке о изради Плана је Решење о неприступању изради стратешке процене утицаја на животну средину Плана детаљне регулације „Изградња дела државног пута ПА реда, бр.181, Лучани – Кратовска Стена и прикључења на пут IB реда бр. 23, Чачак – Пожега („Службени лист општине Пожега“, бр. 12/24)и Решење о неприступању изради стратешке процене утицаја на животну средину Плана детаљне регулације „Изградња дела државног пута ПА реда, бр.181, Лучани – Кратовска Стена и прикључења на пут IB реда бр. 23, Чачак – Пожега на основу Решења Општинске управе општине Лучани број 353-8/2024-06 од 14.02.2024. године.

Одлуком о изради Плана дефинисано је да је за овај План покренута процедура прибављања мишљења организације за послове заштите непокретних културних добара о потреби израде Студије заштите непокретног културног добра.

За општину Пожега је прибављено Мишљење Завода за заштиту споменика културе Краљево, број: 236/2 од 08.03.2024. год., у коме се наводи да није потребна израда Студије заштите непокретног културног добра.

Носиоци израде Плана детаљне регулације су Општинска управа општине Лучани и Општинска управа општине Пожега.

Обрађивач Плана детаљне регулације је Друштво за пројектовање и инжењеринг "ШИДПРОЈЕКТ" ДОО Шид.

Иницијативу за израду плана детаљне регулације је покренуло ЈП „Путеви Србије“, које је уједно и Инвеститор.

У складу са чланом 476 *Закона о планирању и изградњи* („Сл. гласник РС“, бр. 72/09, 81/09 - испр, 64/10 - УС, 24/11, 121/12, 42/13 - УС, 50/13 - УС, 98/13 - УС, 132/14, 145/14-УС, 83/18, 37/19 – др. Закон, 9/20, 52/21 и 62/23), а у циљу израде Плана, носилац израде планског документа је у обавези да позове на јавни увид све органе, посебне организације, односно имаоце јавних овлашћења , који су учествовали у раном јавном увиду и доставили посебне услове.

Орган, посебна организација, односно ималац јавних овлашћења који је доставио услове и податке за израду планског документа, учествује у току јавног увида и даје мишљење на плански документ, у коме се не могу постављати нови или другачији услови од оних који су дати за потребе израде планског документа.

У случају да орган, посебна организација, односно ималац јавних овлашћења не да мишљење у року од 15 дана, у складу са чланом 476 став 2 *Закона о планирању и изградњи*, сматраће се да нема примедби.

Циљ израде Плана је измештање дела ДП ПА-181, јер исти није у могућности да прихвати постојеће саобраћајне токове.

Обухват Плана детаљне регулације налази се на територији општине Лучани и општине Пожега.

Плански основ за израду Плана представљају:

- Регионални просторни план Златиборског и Моравичког управног округа („Сл.гласник РС“, бр. 1/13);
- Просторни план подручја посебне намене предела изузетних одлика „Овчарско-кабларска клисура“, („Сл.гласник РС“, бр. 46/19);
- Просторни план општине Пожега ("Службени лист општине Пожега", бр. 8/13);
- Просторни план општине Лучани ("Службени гласник општине Лучани", бр. 1/14);
- План генералне регулације за насељено место Лучани ("Службени гласник општине Лучани", бр. 17/15).

Овим Планом детаљне регулације,обухваћено је измештање дела деонице државног пута ПА реда бр. 181 Лучани – Кратовска стена и прикључење на пут IB реда бр.23, Чачак-Пожега.

У оквиру материјала за Рани јавни увид, одређени су основни циљеви развоја за функционисање садржаја према предложеној намени површина.

На основу члана 50 Закона о планирању и изградњи („Службени гласник РС“ број 72/09, 81/09 - исправка, 64/10-УС, 24/11, 121/12, 42/13-УС, 50/13-УС, 98/13-УС, 132/14, 145/14, 83/2018, 31/2019, 37/2019 - др. закон, 9/2020 , 52/2021 и 62/2023) и Правилника о садржини, начину и поступку израде докумената просторног и урбанистичког планирања („Службени гласник РС“, број 32/19), Одељење за урбанизам, грађевинарство, стамбено-комуналне послове и заштиту животне средине Општинске управе Пожега огласило је Јавни увид у нацрт Плана детаљне регулације „ИЗГРАДЊА ДЕЛА ДРЖАВНОГ ПУТА II А РЕДА БР. 181, ЛУЧАНИ – КРАТОВСКА СТЕНА И ПРИКЉУЧЕЊА НА ПУТ I РЕДА Б23, ЧАЧАК - ПОЖЕГА, НА ТЕРИТОРИЈИ ОПШТИНЕ ПОЖЕГА“, у трајању од уторка **24.12.2024 год.** до петка **24.01.2025.** године.

Обавештавамо Вас да, непосредни увид у **графичке прилоге документације** припремљене за јавни увид, се може обавити у холу зграде СО Пожега - II спрат сваког радног дана од 07:00 до 15:00 часова, као и у канцеларији 44 зграде СО Пожега сваког радног дана од 10:00 до 14:00 часова у периоду трајања јавног увида где се могу добити сва детаљнија објашњења. Нацрт Плана детаљне регулације „ИЗГРАДЊА ДЕЛА ДРЖАВНОГ ПУТА II А РЕДА БР. 181, ЛУЧАНИ – КРАТОВСКА СТЕНА И ПРИКЉУЧЕЊА НА ПУТ I РЕДА Б23, ЧАЧАК - ПОЖЕГА, НА ТЕРИТОРИЈИ ОПШТИНЕ ПОЖЕГА“ може се преузети са званичне интернет странице општине Пожега, www.pozega.org.rs.

Сва заинтересована правна и физичка лица, своје примедбе и сугестије у току трајања јавног увида могу доставити у писаном облику преко писарнице Општинске управе Пожега, закључно са даном завршетка јавног увида (**24.01.2024. године**), са назнаком «примедба/сугестија са јавног увида».

Јавна презентација планског документа заказана је у петак **10.01.2024. године** са почетком у **12:00 часова** у **Малој сали ОУ Пожега** на првом спрату, Трг слободе број 9 Пожега.

Након завршетка Јавног увида, Комисија за планове СО Пожега ће 31.01.2025.год. одржати јавну седницу са почетком од 12:00 часова у Великој сали ОУ Пожега, на којој сва физичка и правна лица која су доставила своје примедбе на предметни нацрт плана , могу исте образложити пред Комисијом.

У прилогу дописа достављамо Вам нацрт Плана у дигиталном облику на цд-у и пристигле Примедбе у току трајања РЈУ.

За додатне информације можете контактирати одговорног урбанисту:

Рудић Ивана, дипл.инж.арх.,

мејл: i.rudic@sidprojekt.rs,

моб: 062/236-181;

тел. 022/ 712 044

Контакт особа испред Одељења за урбанизам, грађевинарство, стамб.-комуналне послове и заштиту ж.с. је Бојана Андрић, дипл.просторни планер: 069/8977907

ПО ОВЛАШЋЕЊУ НАЧЕЛНИЦЕ ОУ ПОЖЕГА

БРОЈ: 002987398 2024 06706 000 000 000 001 04 01 од 02.12.2024.год



Бојана Андрић, д.п.п.

РЕПУБЛИКА СРБИЈА



Општина Пожега
Општинска управа
Одељење за урбанизам, грађевинарство,
стамбено - комуналне послове и
заштиту животне средине

Број: 000712242 2024 06706 000 000 000 001

10.01.2024.

ПОЖЕГА

Веза: 2541200-Д.09.20.-264673/1-24 од 04.06.2024.год.

ЕПС ДИСТРИБУЦИЈА СРБИЈЕ
Огранак Електродистрибуција Ужице

Момчила Тешића бр.13
31000 Ужице

Предмет: ПОЗИВ НА ЈАВНИ УВИД И ЗАХТЕВ ЗА ДАВАЊЕ МИШЉЕЊА на нацрт Плана детаљне регулације „изградња дела државног пута IIА реда бр. 181, Лучани – Кратовска стена и прикључења на пут IB реда бр.23, Чачак-Пожега

Поштовани,

Обавештавано Вас да је у току израда Плана детаљне регулације „изградња дела државног пута IIА реда бр. 181, Лучани – Кратовска стена и прикључења на пут IB реда бр.23, Чачак-Пожега (у даљем тексту: План) ,којем се приступило се на основу Одлуке о изради Плана детаљне регулације „изградња дела државног пута IIА реда бр. 181, Лучани – Кратовска стена и прикључења на пут IB реда бр.23, Чачак-Пожега („Службени гласник општине Лучани“, бр. 1/2024) и („Службени лист општине Пожега“, бр. 12/24).

Саставни део Одлуке о изради Плана је Решење о неприступању изради стратешке процене утицаја на животну средину Плана детаљне регулације „Изградња дела државног пута IIА реда, бр.181, Лучани – Кратовска Стена и прикључења на пут IB реда бр. 23, Чачак – Пожега („Службени лист општине Пожега“, бр. 12/24)и Решење о неприступању изради стратешке процене утицаја на животну средину Плана детаљне регулације „Изградња дела државног пута

ПА реда, бр.181, Лучани – Кратовска Стена и прикључења на пут IB реда бр. 23, Чачак – Пожега на основу Решења Општинске управе општине Лучани број 353-8/2024-06 од 14.02.2024. године.

Одлуком о изради Плана дефинисано је да је за овај План покренута процедура прибављања мишљења организације за послове заштите непокретних културних добара о потреби израде Студије заштите непокретног културног добра.

За општину Пожега је прибављено Мишљење Завода за заштиту споменика културе Краљево, број: 236/2 од 08.03.2024. год., у коме се наводи да није потребна израда Студије заштите непокретног културног добра.

Носиоци израде Плана детаљне регулације су Општинска управа општине Лучани и Општинска управа општине Пожега.

Обрађивач Плана детаљне регулације је Друштво за пројектовање и инжењеринг "ШИДПРОЈЕКТ" ДОО Шид.

Иницијативу за израду плана детаљне регулације је покренуло ЈП „Путеви Србије“, које је уједно и Инвеститор.

У складу са чланом 476 *Закона о планирању и изградњи* („Сл. гласник РС“, бр. 72/09, 81/09 - испр, 64/10 - УС, 24/11, 121/12, 42/13 - УС, 50/13 - УС, 98/13 - УС, 132/14, 145/14-УС, 83/18, 37/19 – др. Закон, 9/20, 52/21 и 62/23), а у циљу израде Плана, носилац израде планског документа је у обавези да позове на јавни увид све органе, посебне организације, односно имаоце јавних овлашћења , који су учествовали у раном јавном увиду и доставили посебне услове.

Орган, посебна организација, односно ималац јавних овлашћења који је доставио услове и податке за израду планског документа, учествује у току јавног увида и даје мишљење на плански документ, у коме се не могу постављати нови или другачији услови од оних који су дати за потребе израде планског документа.

У случају да орган, посебна организација, односно ималац јавних овлашћења не да мишљење у року од 15 дана, у складу са чланом 476 став 2 *Закона о планирању и изградњи*, сматраће се да нема примедби.

Циљ израде Плана је измештање дела ДП ПА-181, јер исти није у могућности да прихвати постојеће саобраћајне токове.

Обухват Плана детаљне регулације налази се на територији општине Лучани и општине Пожега.

Плански основ за израду Плана представљају:

- Регионални просторни план Златиборског и Моравичког управног округа („Сл.гласник РС“, бр. 1/13);
- Просторни план подручја посебне намене предела изузетних одлика „Овчарско-кабларска клисура“, („Сл.гласник РС“, бр. 46/19);
- Просторни план општине Пожега ("Службени лист општине Пожега", бр. 8/13);
- Просторни план општине Лучани ("Службени гласник општине Лучани", бр. 1/14);
- План генералне регулације за насељено место Лучани ("Службени гласник општине Лучани", бр. 17/15).

Овим Планом детаљне регулације, обухваћено је измештање дела деонице државног пута IIА реда бр. 181 Лучани – Кратовска стена и прикључење на пут IB реда бр.23, Чачак-Пожега.

У оквиру материјала за Рани јавни увид, одређени су основни циљеви развоја за функционисање садржаја према предложеној намени површина.

На основу члана 50 Закона о планирању и изградњи („Службени гласник РС“ број 72/09, 81/09 - исправка, 64/10-УС, 24/11, 121/12, 42/13-УС, 50/13-УС, 98/13-УС, 132/14, 145/14, 83/2018, 31/2019, 37/2019 - др. закон, 9/2020, 52/2021 и 62/2023) и Правилника о садржини, начину и поступку израде докумената просторног и урбанистичког планирања („Службени гласник РС“, број 32/19), Одељење за урбанизам, грађевинарство, стамбено-комуналне послове и заштиту животне средине Општинске управе Пожега огласило је Јавни увид у нацрт Плана детаљне регулације „ИЗГРАДЊА ДЕЛА ДРЖАВНОГ ПУТА II А РЕДА БР. 181, ЛУЧАНИ – КРАТОВСКА СТЕНА И ПРИКЉУЧЕЊА НА ПУТ I РЕДА Б23, ЧАЧАК - ПОЖЕГА, НА ТЕРИТОРИЈИ ОПШТИНЕ ПОЖЕГА“, у трајању од уторка **24.12.2024 год.** до петка **24.01.2025. године**.

Обавештавамо Вас да, непосредни увид у **графичке прилоге документације** припремљене за јавни увид, се може обавити у холу зграде СО Пожега - II спрат сваког радног дана од 07:00 до 15:00 часова, као и у канцеларији 44 зграде СО Пожега сваког радног дана од 10:00 до 14:00 часова у периоду трајања јавног увида где се могу добити сва детаљнија објашњења. Нацрт Плана детаљне регулације „ИЗГРАДЊА ДЕЛА ДРЖАВНОГ ПУТА II А РЕДА БР. 181, ЛУЧАНИ – КРАТОВСКА СТЕНА И ПРИКЉУЧЕЊА НА ПУТ I РЕДА Б23, ЧАЧАК - ПОЖЕГА, НА ТЕРИТОРИЈИ ОПШТИНЕ ПОЖЕГА“ може се преузети са званичне интернет странице општине Пожега, www.pozega.org.rs.

Сва заинтересована правна и физичка лица, своје примедбе и сугестије у току трајања јавног увида могу доставити у писаном облику преко писарнице Општинске управе Пожега, закључно са даном завршетка јавног увида (**24.01.2024. године**), са назнаком «примедба/сугестија са јавног увида».

Јавна презентација планског документа заказана је у петак **10.01.2024. године** са почетком у **12:00 часова** у **Малој сали ОУ Пожега** на првом спрату, Трг слободе број 9 Пожега.

Након завршетка Јавног увида, Комисија за планове СО Пожега ће 31.01.2025.год. одржати јавну седницу са почетком од 12:00 часова у Великој сали ОУ Пожега, на којој сва физичка и правна лица која су доставила своје примедбе на предметни нацрт плана, могу исте образложити пред Комисијом.

У прилогу дописа достављамо Вам нацрт Плана у дигиталном облику на цд-у и пристигле Примедбе у току трајања РЈУ.

За додатне информације можете контактирати одговорног урбанисту:

Рудић Ивана, дипл.инж.арх.,

мејл: i.rudic@sidprojekt.rs,

моб: 062/236-181;

тел. 022/ 712 044

Контакт особа испред Одељења за урбанизам, грађевинарство, стамб.-комуналне послове и заштиту ж.с. је Бојана Андрић, дипл.просторни планер: 069/8977907

ПО ОВЛАШЋЕЊУ НАЧЕЛНИЦЕ ОУ ПОЖЕГА

БРОЈ: 002987398,2024 06706 000 000 000 001 04 01 од 02.12.2024.год



Бојана Андрић, д.п.п.

РЕПУБЛИКА СРБИЈА



Општина Пожега
Општинска управа
Одељење за урбанизам, грађевинарство,
стамбено - комуналне послове и
заштиту животне средине

Број: 000712242 2024 06706 000 000 000 001

10.01.2024.

ПОЖЕГА

Веза: 215373/2-2024 ЕХ од 10.07.2024. год.

ТЕЛЕКОМ СРБИЈА АД Београд
ПОСЛОВНИЦА ПОЖЕГА

Краља Петра I 2
31210 Пожега

Предмет: ПОЗИВ НА ЈАВНИ УВИД И ЗАХТЕВ ЗА ДАВАЊЕ МИШЉЕЊА на нацрт Плана детаљне регулације „изградња дела државног пута IIА реда бр. 181, Лучани – Кратовска стена и прикључења на пут IIБ реда бр.23, Чачак-Пожега

Поштовани,

Обавештавано Вас да је у току израда Плана детаљне регулације „изградња дела државног пута IIА реда бр. 181, Лучани – Кратовска стена и прикључења на пут IIБ реда бр.23, Чачак-Пожега (у даљем тексту: План) ,којем се приступило се на основу Одлуке о изради Плана детаљне регулације „изградња дела државног пута IIА реда бр. 181, Лучани – Кратовска стена и прикључења на пут IIБ реда бр.23, Чачак-Пожега („Службени гласник општине Лучани“, бр. 1/2024) и („Службени лист општине Пожега“, бр. 12/24).

Саставни део Одлуке о изради Плана је Решење о неприступању изради стратешке процене утицаја на животну средину Плана детаљне регулације „Изградња дела државног пута IIА реда, бр.181, Лучани – Кратовска Стена и прикључења на пут IIБ реда бр. 23, Чачак – Пожега („Службени лист општине Пожега“, бр. 12/24)и Решење о неприступању изради стратешке процене утицаја на животну средину Плана детаљне регулације „Изградња дела државног пута IIА реда, бр.181, Лучани – Кратовска Стена и прикључења на пут IIБ реда бр. 23, Чачак – Пожега на основу Решења Општинске управе општине Лучани број 353-8/2024-06 од 14.02.2024. године.

Одлуком о изради Плана дефинисано је да је за овај План покренута процедура прибављања мишљења организације за послове заштите непокретних културних добара о потреби израде Студије заштите непокретног културног добра.

За општину Пожега је прибављено Мишљење Завода за заштиту споменика културе Краљево, број: 236/2 од 08.03.2024. год., у коме се наводи да није потребна израда Студије заштите непокретног културног добра.

Носиоци израде Плана детаљне регулације су Општинска управа општине Лучани и Општинска управа општине Пожега.

Обрађивач Плана детаљне регулације је Друштво за пројектовање и инжењеринг "ШИДПРОЈЕКТ" ДОО Шид.

Иницијативу за израду плана детаљне регулације је покренуло ЈП „Путеви Србије“, које је уједно и Инвеститор.

У складу са чланом 47б *Закона о планирању и изградњи* („Сл. гласник РС“, бр. 72/09, 81/09 - испр, 64/10 - УС, 24/11, 121/12, 42/13 - УС, 50/13 - УС, 98/13 - УС, 132/14, 145/14-УС, 83/18, 37/19 – др. Закон, 9/20, 52/21 и 62/23), а у циљу израде Плана, носилац израде планског документа је у обавези да позове на јавни увид све органе, посебне организације, односно имаоце јавних овлашћења , који су учествовали у раном јавном увиду и доставили посебне услове.

Орган, посебна организација, односно ималац јавних овлашћења који је доставио услове и податке за израду планског документа, учествује у току јавног увида и даје мишљење на плански документ, у коме се не могу постављати нови или другачији услови од оних који су дати за потребе израде планског документа.

У случају да орган, посебна организација, односно ималац јавних овлашћења не да мишљење у року од 15 дана, у складу са чланом 47б став 2 *Закона о планирању и изградњи*, сматраће се да нема примедби.

Циљ израде Плана је измештање дела ДП ПА-181, јер исти није у могућности да прихвати постојеће саобраћајне токове.

Обухват Плана детаљне регулације налази се на територији општине Лучани и општине Пожега.

Плански основ за израду Плана представљају:

- Регионални просторни план Златиборског и Моравичког управног округа („Сл.гласник РС“, бр. 1/13);
- Просторни план подручја посебне намене предела изузетних одлика „Овчарско-кабларска клисура“, („Сл.гласник РС“, бр. 46/19);
- Просторни план општине Пожега ("Службени лист општине Пожега", бр. 8/13);
- Просторни план општине Лучани ("Службени гласник општине Лучани", бр. 1/14);
- План генералне регулације за насељено место Лучани ("Службени гласник општине Лучани", бр. 17/15).

Овим Планом детаљне регулације,обухваћено је измештање дела деонице државног пута ПА реда бр. 181 Лучани – Кратовска стена и прикључење на пут IB реда бр.23, Чачак-Пожега.

У оквиру материјала за Рани јавни увид, одређени су основни циљеви развоја за функционисање садржаја према предложеној намени површина.

На основу члана 50 Закона о планирању и изградњи („Службени гласник РС“ број 72/09, 81/09 - исправка, 64/10-УС, 24/11, 121/12, 42/13-УС, 50/13-УС, 98/13-УС, 132/14, 145/14, 83/2018, 31/2019, 37/2019 - др. закон, 9/2020, 52/2021 и 62/2023) и Правилника о садржини, начину и поступку израде докумената просторног и урбанистичког планирања („Службени гласник РС“, број 32/19), Одељење за урбанизам, грађевинарство, стамбено-комуналне послове и заштиту животне средине Општинске управе Пожега огласило је Јавни увид у нацрт Плана детаљне регулације „ИЗГРАДЊА ДЕЛА ДРЖАВНОГ ПУТА II А РЕДА БР. 181, ЛУЧАНИ – КРАТОВСКА СТЕНА И ПРИКЉУЧЕЊА НА ПУТ I РЕДА Б23, ЧАЧАК - ПОЖЕГА, НА ТЕРИТОРИЈИ ОПШТИНЕ ПОЖЕГА“, у трајању од уторка **24.12.2024 год.** до петка **24.01.2025. године**.

Обавештавамо Вас да, непосредни увид у **графичке прилоге документације** припремљене за јавни увид, се може обавити у холу зграде СО Пожега - II спрат сваког радног дана од 07:00 до 15:00 часова, као и у канцеларији 44 зграде СО Пожега сваког радног дана од 10:00 до 14:00 часова у периоду трајања јавног увида где се могу добити сва детаљнија објашњења. Нацрт Плана детаљне регулације „ИЗГРАДЊА ДЕЛА ДРЖАВНОГ ПУТА II А РЕДА БР. 181, ЛУЧАНИ – КРАТОВСКА СТЕНА И ПРИКЉУЧЕЊА НА ПУТ I РЕДА Б23, ЧАЧАК - ПОЖЕГА, НА ТЕРИТОРИЈИ ОПШТИНЕ ПОЖЕГА“ може се преузети са званичне интернет странице општине Пожега, www.pozega.org.rs.

Сва заинтересована правна и физичка лица, своје примедбе и сугестије у току трајања јавног увида могу доставити у писаном облику преко писарнице Општинске управе Пожега, закључно са даном завршетка јавног увида (**24.01.2024. године**), са назнаком «примедба/сугестија са јавног увида».

Јавна презентација планског документа заказана је у петак **10.01.2024. године** са почетком у **12:00 часова у Малој сали ОУ Пожега** на првом спрату, Трг слободе број 9 Пожега.

Након завршетка Јавног увида, Комисија за планове СО Пожега ће 31.01.2025.год. одржати јавну седницу са почетком од 12:00 часова у Великој сали ОУ Пожега, на којој сва физичка и правна лица која су доставила своје примедбе на предметни нацрт плана, могу исте образложити пред Комисијом.

У прилогу дописа достављамо Вам нацрт Плана у дигиталном облику на цд-у и пристигле Примедбе у току трајања РЈУ.

За додатне информације можете контактирати одговорног урбанисту:

Рудић Ивана, дипл.инж.арх.,

мејл: i.rudic@sidprojekt.rs,

моб: 062/236-181;

Контакт особа испред Одељења за урбанизам, грађевинарство, стамб.-комуналне послове и заштиту ж.с. је Бојана Андрић, дипл.просторни планер: 069/8977907

БРОЈ: 002987398.2024.06706.000.000.000.001.04.01 од 02.12.2024.год

002987398 2024 06706 000 000 000 001 0

РЕПУБЛИКА СРБИЈА
Пожарно-штитарско-спасилачки део
Пожарна заштита

Бојана Андрић, д.п.п.

Б. Андрић

РЕПУБЛИКА СРБИЈА



Општина Пожега
Општинска управа
Одељење за урбанизам, грађевинарство,
стамбено - комуналне послове и
заштиту животне средине

Број: 000712242 2024 06706 000 000 000 001

10.01.2024.

ПОЖЕГА

Веза: 06-07-11/1139/1 од 17.06.2024.год

ЈП СРБИЈАГАС
РЈ Дистрибуција Нови Сад

Булевар ослобођења 69
21101 Нови Сад

Предмет: ПОЗИВ НА ЈАВНИ УВИД И ЗАХТЕВ ЗА ДАВАЊЕ МИШЉЕЊА на нацрт Плана детаљне регулације „изградња дела државног пута ПА реда бр. 181, Лучани – Кратовска стена и прикључења на пут IB реда бр.23, Чачак-Пожега

Поштовани,

Обавештавано Вас да је у току израда Плана детаљне регулације „изградња дела државног пута ПА реда бр. 181, Лучани – Кратовска стена и прикључења на пут IB реда бр.23, Чачак-Пожега (у даљем тексту: План) ,којем се приступило се на основу Одлуке о изради Плана детаљне регулације „изградња дела државног пута ПА реда бр. 181, Лучани – Кратовска стена и прикључења на пут IB реда бр.23, Чачак-Пожега („Службени гласник општине Лучани“, бр. 1/2024) и („Службени лист општине Пожега“, бр. 12/24).

Саставни део Одлуке о изради Плана је Решење о неприступању изради стратешке процене утицаја на животну средину Плана детаљне регулације „Изградња дела државног пута ПА реда, бр.181, Лучани – Кратовска Стена и прикључења на пут IB реда бр. 23, Чачак – Пожега („Службени лист општине Пожега“, бр. 12/24)и Решење о неприступању изради стратешке процене утицаја на животну средину Плана детаљне регулације „Изградња дела државног пута ПА реда, бр.181, Лучани – Кратовска Стена и прикључења на пут IB реда бр. 23, Чачак – Пожега на основу Решења Општинске управе општине Лучани број 353-8/2024-06 од 14.02.2024. године.



Одлуком о изради Плана дефинисано је да је за овај План покренута процедура прибављања мишљења организације за послове заштите непокретних културних добара о потреби израде Студије заштите непокретног културног добра.

За општину Пожега је прибављено Мишљење Завода за заштиту споменика културе Краљево, број: 236/2 од 08.03.2024. год., у коме се наводи да није потребна израда Студије заштите непокретног културног добра.

Носиоци израде Плана детаљне регулације су Општинска управа општине Лучани и Општинска управа општине Пожега.

Обрађивач Плана детаљне регулације је Друштво за пројектовање и инжењеринг "ШИДПРОЈЕКТ" ДОО Шид.

Иницијативу за израду плана детаљне регулације је покренуло ЈП „Путеви Србије“, које је уједно и Инвеститор.

У складу са чланом 476 *Закона о планирању и изградњи* („Сл. гласник РС“, бр. 72/09, 81/09 - испр, 64/10 - УС, 24/11, 121/12, 42/13 - УС, 50/13 - УС, 98/13 - УС, 132/14, 145/14-УС, 83/18, 37/19 – др. Закон, 9/20, 52/21 и 62/23), а у циљу израде Плана, носилац израде планског документа је у обавези да позове на јавни увид све органе, посебне организације, односно имаоце јавних овлашћења , који су учествовали у раном јавном увиду и доставили посебне услове.

Орган, посебна организација, односно ималац јавних овлашћења који је доставио услове и податке за израду планског документа, учествује у току јавног увида и даје мишљење на плански документ, у коме се не могу постављати нови или другачији услови од оних који су дати за потребе израде планског документа.

У случају да орган, посебна организација, односно ималац јавних овлашћења не да мишљење у року од 15 дана, у складу са чланом 476 став 2 *Закона о планирању и изградњи*, сматраће се да нема примедби.

Циљ израде Плана је измештање дела ДП ПА-181, јер исти није у могућности да прихвати постојеће саобраћајне токове.

Обухват Плана детаљне регулације налази се на територији општине Лучани и општине Пожега.

Плански основ за израду Плана представљају:

- Регионални просторни план Златиборског и Моравичког управног округа („Сл.гласник РС“, бр. 1/13);
- Просторни план подручја посебне намене предела изузетних одлика „Овчарско-кабларска клисура“, („Сл.гласник РС“, бр. 46/19);
- Просторни план општине Пожега ("Службени лист општине Пожега", бр. 8/13);
- Просторни план општине Лучани ("Службени гласник општине Лучани", бр. 1/14);
- План генералне регулације за насељено место Лучани ("Службени гласник општине Лучани", бр. 17/15).

Овим Планом детаљне регулације,обухваћено је измештање дела деонице државног пута ПА реда бр. 181 Лучани – Кратовска стена и прикључење на пут IB реда бр.23, Чачак-Пожега.



У оквиру материјала за Рани јавни увид, одређени су основни циљеви развоја за функционисање садржаја према предложеној намени површина.

На основу члана 50 Закона о планирању и изградњи („Службени гласник РС“ број 72/09, 81/09 - исправка, 64/10-УС, 24/11, 121/12, 42/13-УС, 50/13-УС, 98/13-УС, 132/14, 145/14, 83/2018, 31/2019, 37/2019 - др. закон, 9/2020 , 52/2021 и 62/2023) и Правилника о садржини, начину и поступку израде докумената просторног и урбанистичког планирања („Службени гласник РС“, број 32/19), Одељење за урбанизам, грађевинарство, стамбено-комуналне послове и заштиту животне средине Општинске управе Пожега огласило је Јавни увид у нацрт Плана детаљне регулације „ИЗГРАДЊА ДЕЛА ДРЖАВНОГ ПУТА II А РЕДА БР. 181, ЛУЧАНИ – КРАТОВСКА СТЕНА И ПРИКЉУЧЕЊА НА ПУТ I РЕДА Б23, ЧАЧАК - ПОЖЕГА, НА ТЕРИТОРИЈИ ОПШТИНЕ ПОЖЕГА“, у трајању од уторка **24.12.2024 год.** до петка **24.01.2025. године**.

Обавештавамо Вас да, непосредни увид у **графичке прилоге документације** припремљене за јавни увид, се може обавити у холу зграде СО Пожега - II спрат сваког радног дана од 07:00 до 15:00 часова, као и у канцеларији 44 зграде СО Пожега сваког радног дана од 10:00 до 14:00 часова у периоду трајања јавног увида где се могу добити сва детаљнија објашњења. Нацрт Плана детаљне регулације „ИЗГРАДЊА ДЕЛА ДРЖАВНОГ ПУТА II А РЕДА БР. 181, ЛУЧАНИ – КРАТОВСКА СТЕНА И ПРИКЉУЧЕЊА НА ПУТ I РЕДА Б23, ЧАЧАК - ПОЖЕГА, НА ТЕРИТОРИЈИ ОПШТИНЕ ПОЖЕГА“ може се преузети са званичне интернет странице општине Пожега, www.pozega.org.rs.

Сва заинтересована правна и физичка лица, своје примедбе и сугестије у току трајања јавног увида могу доставити у писаном облику преко писарнице Општинске управе Пожега, закључно са даном завршетка јавног увида (**24.01.2024. године**), са назнаком «примедба/сугестија са јавног увида».

Јавна презентација планског документа заказана је у петак **10.01.2024. године** са почетком у **12:00 часова** у **Малој сали ОУ Пожега** на првом спрату, Трг слободе број 9 Пожега.

Након завршетка Јавног увида, Комисија за планове СО Пожега ће 31.01.2025.год. одржати јавну седницу са почетком од 12:00 часова у Великој сали ОУ Пожега, на којој сва физичка и правна лица која су доставила своје примедбе на предметни нацрт плана , могу исте образложити пред Комисијом.

У прилогу дописа достављамо Вам нацрт Плана у дигиталном облику на цд-у.

За додатне информације можете контактирати одговорног урбанисту:

Рудић Ивана, дипл.инж.арх.,

мејл: i.rudic@sidprojekt.rs,

моб: 062/236-181;

тел. 022/ 712 044

Контакт особа испред Одељења за урбанизам, грађевинарство, стамб.-комуналне послове и заштиту ж.с. је Бојана Андрић, дипл.просторни планер: 069/8977907

ПО ОВЛАШЋЕЊУ НАЧЕЛНИЦЕ ОУ ПОЖЕГА

БРОЈ: 002987398.2024.06706.000.000.000.001.04.01 од 02.12.2024.год



Бојана Андрић, д.п.п.

РЕПУБЛИКА СРБИЈА



Општина Пожега
Општинска управа
Одељење за урбанизам, грађевинарство,
стамбено - комуналне послове и
заштиту животне средине

Број: 000712242 2024 06706 000 000 000 001

10.01.2024.

ПОЖЕГА

Веза: 02-02-4/192 од 13.05.2024.год

ЈП ТРАНСПОРТГАС СРБИЈА ДОО, НовиСад

Булевар ослобођења 5
21101 Нови Сад

Предмет: ПОЗИВ НА ЈАВНИ УВИД И ЗАХТЕВ ЗА ДАВАЊЕ МИШЉЕЊА на нацрт Плана детаљне регулације „изградња дела државног пута ПА реда бр. 181, Лучани – Кратовска стена и прикључења на пут IB реда бр.23, Чачак-Пожега

Поштовани,

Обавештавано Вас да је у току израда Плана детаљне регулације „изградња дела државног пута ПА реда бр. 181, Лучани – Кратовска стена и прикључења на пут IB реда бр.23, Чачак-Пожега (у даљем тексту: План) ,којем се приступило се на основу Одлуке о изради Плана детаљне регулације „изградња дела државног пута ПА реда бр. 181, Лучани – Кратовска стена и прикључења на пут IB реда бр.23, Чачак-Пожега („Службени гласник општине Лучани“, бр. 1/2024) и („Службени лист општине Пожега“, бр. 12/24).

Саставни део Одлуке о изради Плана је Решење о неприступању изради стратешке процене утицаја на животну средину Плана детаљне регулације „Изградња дела државног пута ПА реда, бр.181, Лучани – Кратовска Стена и прикључења на пут IB реда бр. 23, Чачак – Пожега („Службени лист општине Пожега“, бр. 12/24)и Решење о неприступању изради стратешке процене утицаја на животну средину Плана детаљне регулације „Изградња дела државног пута ПА реда, бр.181, Лучани – Кратовска Стена и прикључења на пут IB реда бр. 23, Чачак – Пожега на основу Решења Општинске управе општине Лучани број 353-8/2024-06 од 14.02.2024. године.

Одлуком о изради Плана дефинисано је да је за овај План покренута процедура прибављања мишљења организације за послове заштите непокретних културних добара о потреби израде Студије заштите непокретног културног добра.

За општину Пожега је прибављено Мишљење Завода за заштиту споменика културе Краљево, број: 236/2 од 08.03.2024. год., у коме се наводи да није потребна израда Студије заштите непокретног културног добра.

Носиоци израде Плана детаљне регулације су Општинска управа општине Лучани и Општинска управа општине Пожега.

Обрађивач Плана детаљне регулације је Друштво за пројектовање и инжењеринг "ШИДПРОЈЕКТ" ДОО Шид.

Иницијативу за израду плана детаљне регулације је покренуло ЈП „Путеви Србије“, које је уједно и Инвеститор.

У складу са чланом 476 *Закона о планирању и изградњи* („Сл. гласник РС“, бр. 72/09, 81/09 - испр, 64/10 - УС, 24/11, 121/12, 42/13 - УС, 50/13 - УС, 98/13 - УС, 132/14, 145/14-УС, 83/18, 37/19 – др. Закон, 9/20, 52/21 и 62/23), а у циљу израде Плана, носилац израде планског документа је у обавези да позове на јавни увид све органе, посебне организације, односно имаоце јавних овлашћења , који су учествовали у раном јавном увиду и доставили посебне услове.

Орган, посебна организација, односно ималац јавних овлашћења који је доставио услове и податке за израду планског документа, учествује у току јавног увида и даје мишљење на плански документ, у коме се не могу постављати нови или другачији услови од оних који су дати за потребе израде планског документа.

У случају да орган, посебна организација, односно ималац јавних овлашћења не да мишљење у року од 15 дана, у складу са чланом 476 став 2 *Закона о планирању и изградњи*, сматраће се да нема примедби.

Циљ израде Плана је измештање дела ДП ПА-181, јер исти није у могућности да прихвати постојеће саобраћајне токове.

Обухват Плана детаљне регулације налази се на територији општине Лучани и општине Пожега. Плански основ за израду Плана представљају:

- Регионални просторни план Златиборског и Моравичког управног округа („Сл.гласник РС“, бр. 1/13);
- Просторни план подручја посебне намене предела изузетних одлика „Овчарско-кабларска клисура“, („Сл.гласник РС“, бр. 46/19);
- Просторни план општине Пожега ("Службени лист општине Пожега", бр. 8/13);
- Просторни план општине Лучани ("Службени гласник општине Лучани", бр. 1/14);
- План генералне регулације за насељено место Лучани ("Службени гласник општине Лучани", бр. 17/15).

Овим Планом детаљне регулације,обухваћено је измештање дела деонице државног пута ПА реда бр. 181 Лучани – Кратовска стена и прикључење на пут IB реда бр.23, Чачак-Пожега.

У оквиру материјала за Рани јавни увид, одређени су основни циљеви развоја за функционисање садржаја према предложеној намени површина.

На основу члана 50 Закона о планирању и изградњи („Службени гласник РС“ број 72/09, 81/09 - исправка, 64/10-УС, 24/11, 121/12, 42/13-УС, 50/13-УС, 98/13-УС, 132/14, 145/14, 83/2018, 31/2019, 37/2019 - др. закон, 9/2020 , 52/2021 и 62/2023) и Правилника о садржини, начину и поступку израде докумената просторног и урбанистичког планирања („Службени гласник РС“, број 32/19), Одељење за урбанизам, грађевинарство, стамбено-комуналне послове и заштиту животне средине Општинске управе Пожега огласило је Јавни увид у нацрт Плана детаљне регулације „ИЗГРАДЊА ДЕЛА ДРЖАВНОГ ПУТА II А РЕДА БР. 181, ЛУЧАНИ – КРАТОВСКА СТЕНА И ПРИКЉУЧЕЊА НА ПУТ I РЕДА Б23, ЧАЧАК - ПОЖЕГА, НА ТЕРИТОРИЈИ ОПШТИНЕ ПОЖЕГА“, у трајању од уторка **24.12.2024 год.** до петка **24.01.2025.** године.

Обавештавамо Вас да, непосредни увид у **графичке прилоге документације** припремљене за јавни увид, се може обавити у холу зграде СО Пожега - II спрат сваког радног дана од 07:00 до 15:00 часова, као и у канцеларији 44 зграде СО Пожега сваког радног дана од 10:00 до 14:00 часова у периоду трајања јавног увида где се могу добити сва детаљнија објашњења. Нацрт Плана детаљне регулације „ИЗГРАДЊА ДЕЛА ДРЖАВНОГ ПУТА II А РЕДА БР. 181, ЛУЧАНИ – КРАТОВСКА СТЕНА И ПРИКЉУЧЕЊА НА ПУТ I РЕДА Б23, ЧАЧАК - ПОЖЕГА, НА ТЕРИТОРИЈИ ОПШТИНЕ ПОЖЕГА“ може се преузети са званичне интернет странице општине Пожега, www.pozega.org.rs.

Сва заинтересована правна и физичка лица, своје примедбе и сугестије у току трајања јавног увида могу доставити у писаном облику преко писарнице Општинске управе Пожега, закључно са даном завршетка јавног увида (**24.01.2024. године**), са назнаком «примедба/сугестија са јавног увида».

Јавна презентација планског документа заказана је у петак **10.01.2024. године** са почетком у **12:00 часова** у **Малој сали ОУ Пожега** на првом спрату, Трг слободе број 9 Пожега.

Након завршетка Јавног увида, Комисија за планове СО Пожега ће 31.01.2025.год. одржати јавну седницу са почетком од 12:00 часова у Великој сали ОУ Пожега, на којој сва физичка и правна лица која су доставила своје примедбе на предметни нацрт плана , могу исте образложити пред Комисијом.

У прилогу дописа достављамо Вам нацрт Плана у дигиталном облику на цд-у.

За додатне информације можете контактирати одговорног урбанисту:

Рудић Ивана, дипл.инж.арх.,

мејл: i.rudic@sidprojekt.rs,

моб: 062/236-181;

тел. 022/ 712 044

Контакт особа испред Одељења за урбанизам, грађевинарство, стамб.-комуналне послове и заштиту ж.с. је Бојана Андрић, дипл.просторни планер: 069/8977907

ПО ОВЛАШЋЕЊУ НАЧЕЛНИЦЕ ОУ ПОЖЕГА

БРОЈ: 002987398.2024.06706.000.000.000.001.04.01 од 02.12.2024.год

Бојана Андрић, д.п.п.



РЕПУБЛИКА СРБИЈА



Општина Пожега
Општинска управа
Одељење за урбанизам, грађевинарство,
стамбено - комуналне послове и
заштиту животне средине

Број: 000712242 2024 06706 000 000 000 001

10.01.2024.

ПОЖЕГА

Веза: 3077/1 од 07.05.2024. год.

ЈКП "Наш дом" Пожега

Зелена пијаца 7
31210 Пожега

Предмет: ПОЗИВ НА ЈАВНИ УВИД И ЗАХТЕВ ЗА ДАВАЊЕ МИШЉЕЊА на нацрт Плана детаљне регулације „изградња дела државног пута ПА реда бр. 181, Лучани – Кратовска стена и прикључења на пут IB реда бр.23, Чачак-Пожега

Поштовани,

Обавештавано Вас да је у току израда Плана детаљне регулације „изградња дела државног пута ПА реда бр. 181, Лучани – Кратовска стена и прикључења на пут IB реда бр.23, Чачак-Пожега (у даљем тексту: План) ,којем се приступило се на основу Одлуке о изради Плана детаљне регулације „изградња дела државног пута ПА реда бр. 181, Лучани – Кратовска стена и прикључења на пут IB реда бр.23, Чачак-Пожега („Службени гласник општине Лучани“, бр. 1/2024) и („Службени лист општине Пожега“, бр. 12/24).

Саставни део Одлуке о изради Плана је Решење о неприступању изради стратешке процене утицаја на животну средину Плана детаљне регулације „Изградња дела државног пута ПА реда, бр.181, Лучани – Кратовска Стена и прикључења на пут IB реда бр. 23, Чачак – Пожега („Службени лист општине Пожега“, бр. 12/24)и Решење о неприступању изради стратешке процене утицаја на животну средину Плана детаљне регулације „Изградња дела државног пута ПА реда, бр.181, Лучани – Кратовска Стена и прикључења на пут IB реда бр. 23, Чачак – Пожега на основу Решења Општинске управе општине Лучани број 353-8/2024-06 од 14.02.2024. године.

Одлуком о изради Плана дефинисано је да је за овај План покренута процедура прибављања мишљења организације за послове заштите непокретних културних добара о потреби израде Студије заштите непокретног културног добра.

За општину Пожега је прибављено Мишљење Завода за заштиту споменика културе Краљево, број: 236/2 од 08.03.2024. год., у коме се наводи да није потребна израда Студије заштите непокретног културног добра.

Носиоци израде Плана детаљне регулације су Општинска управа општине Лучани и Општинска управа општине Пожега.

Обрађивач Плана детаљне регулације је Друштво за пројектовање и инжењеринг "ШИДПРОЈЕКТ" ДОО Шид.

Иницијативу за израду плана детаљне регулације је покренуло ЈП „Путеви Србије“, које је уједно и Инвеститор.

У складу са чланом 476 *Закона о планирању и изградњи* („Сл. гласник РС“, бр. 72/09, 81/09 - испр, 64/10 - УС, 24/11, 121/12, 42/13 - УС, 50/13 - УС, 98/13 - УС, 132/14, 145/14-УС, 83/18, 37/19 – др. Закон, 9/20, 52/21 и 62/23), а у циљу израде Плана, носилац израде планског документа је у обавези да позове на јавни увид све органе, посебне организације, односно имаоце јавних овлашћења , који су учествовали у раном јавном увиду и доставили посебне услове.

Орган, посебна организација, односно ималац јавних овлашћења који је доставио услове и податке за израду планског документа, учествује у току јавног увида и даје мишљење на плански документ, у коме се не могу постављати нови или другачији услови од оних који су дати за потребе израде планског документа.

У случају да орган, посебна организација, односно ималац јавних овлашћења не да мишљење у року од 15 дана, у складу са чланом 476 став 2 *Закона о планирању и изградњи*, сматраће се да нема примедби.

Циљ израде Плана је измештање дела ДП ПА-181, јер исти није у могућности да прихвати постојеће саобраћајне токове.

Обухват Плана детаљне регулације налази се на територији општине Лучани и општине Пожега.

Плански основ за израду Плана представљају:

- Регионални просторни план Златиборског и Моравичког управног округа („Сл.гласник РС“, бр. 1/13);
- Просторни план подручја посебне намене предела изузетних одлика „Овчарско-кабларска клисура“, („Сл.гласник РС“, бр. 46/19);
- Просторни план општине Пожега ("Службени лист општине Пожега", бр. 8/13);
- Просторни план општине Лучани ("Службени гласник општине Лучани", бр. 1/14);
- План генералне регулације за насељено место Лучани ("Службени гласник општине Лучани", бр. 17/15).

Овим Планом детаљне регулације,обухваћено је измештање дела деонице државног пута ПА реда бр. 181 Лучани – Кратовска стена и прикључење на пут IB реда бр.23, Чачак-Пожега.

У оквиру материјала за Рани јавни увид, одређени су основни циљеви развоја за функционисање садржаја према предложеној намени површина.

На основу члана 50 Закона о планирању и изградњи („Службени гласник РС“ број 72/09, 81/09 - исправка, 64/10-УС, 24/11, 121/12, 42/13-УС, 50/13-УС, 98/13-УС, 132/14, 145/14, 83/2018, 31/2019, 37/2019 - др. закон, 9/2020 , 52/2021 и 62/2023) и Правилника о садржини, начину и поступку израде докумената просторног и урбанистичког планирања („Службени гласник РС“, број 32/19), Одељење за урбанизам, грађевинарство, стамбено-комуналне послове и заштиту животне средине Општинске управе Пожега огласило је Јавни увид у нацрт Плана детаљне регулације „ИЗГРАДЊА ДЕЛА ДРЖАВНОГ ПУТА II А РЕДА БР. 181, ЛУЧАНИ – КРАТОВСКА СТЕНА И ПРИКЉУЧЕЊА НА ПУТ I РЕДА Б23, ЧАЧАК - ПОЖЕГА, НА ТЕРИТОРИЈИ ОПШТИНЕ ПОЖЕГА“, у трајању од уторка **24.12.2024 год.** до петка **24.01.2025. године**.

Обавештавамо Вас да, непосредни увид у **графичке прилоге документације** припремљене за јавни увид, се може обавити у холу зграде СО Пожега - II спрат сваког радног дана од 07:00 до 15:00 часова, као и у канцеларији 44 зграде СО Пожега сваког радног дана од 10:00 до 14:00 часова у периоду трајања јавног увида где се могу добити сва детаљнија објашњења. Нацрт Плана детаљне регулације „ИЗГРАДЊА ДЕЛА ДРЖАВНОГ ПУТА II А РЕДА БР. 181, ЛУЧАНИ – КРАТОВСКА СТЕНА И ПРИКЉУЧЕЊА НА ПУТ I РЕДА Б23, ЧАЧАК - ПОЖЕГА, НА ТЕРИТОРИЈИ ОПШТИНЕ ПОЖЕГА“ може се преузети са званичне интернет странице општине Пожега, www.pozega.org.rs.

Сва заинтересована правна и физичка лица, своје примедбе и сугестије у току трајања јавног увида могу доставити у писаном облику преко писарнице Општинске управе Пожега, закључно са даном завршетка јавног увида (**24.01.2024. године**), са назнаком «примедба/сугестија са јавног увида».

Јавна презентација планског документа заказана је у петак **10.01.2024. године** са почетком у **12:00 часова у Малој сали ОУ Пожега** на првом спрату, Трг слободе број 9 Пожега.

Након завршетка Јавног увида, Комисија за планове СО Пожега ће 31.01.2025.год. одржати јавну седницу са почетком од 12:00 часова у Великој сали ОУ Пожега, на којој сва физичка и правна лица која су доставила своје примедбе на предметни нацрт плана , могу исте образложити пред Комисијом.

У прилогу дописа достављамо Вам нацрт Плана у дигиталном облику на цд-у и пристигле Примедбе у току трајања РЈУ.

За додатне информације можете контактирати одговорног урбанисту:

Рудић Ивана, дипл.инж.арх.,

мејл: i.rudic@sidprojekt.rs,

моб: 062/236-181;

тел. 022/ 712 044

Контакт особа испред Одељења за урбанизам, грађевинарство, стамб.-комуналне послове и заштиту ж.с. је Бојана Андрић, дипл.просторни планер: 069/8977907

ПО ОВЛАШЋЕЊУ НАЧЕЛНИЦЕ ОУ ПОЖЕГА

БРОЈ: 002987398 2024 06706 000 000 000 001 04 01 од 02.12.2024.год

Бојана Андрић, д.п.п.



РЕПУБЛИКА СРБИЈА



Општина Пожега
Општинска управа
Одељење за урбанизам, грађевинарство,
стамбено - комуналне послове и
заштиту животне средине

Број: 000712242 2024 06706 000 000 000 001

10.01.2024.

ПОЖЕГА

Веза: 749/1 од 07.05.2024.год.

ЈП ЗА ВОДОСНАБДЕВАЊЕ "Рзав" Ариље

Чачанска бб
31230 Ариље

Предмет: ПОЗИВ НА ЈАВНИ УВИД И ЗАХТЕВ ЗА ДАВАЊЕ МИШЉЕЊА на нацрт Плана детаљне регулације „изградња дела државног пута ПА реда бр. 181, Лучани – Кратовска стена и прикључења на пут IB реда бр.23, Чачак-Пожега

Поштовани,

Обавештавано Вас да је у току израда Плана детаљне регулације „изградња дела државног пута ПА реда бр. 181, Лучани – Кратовска стена и прикључења на пут IB реда бр.23, Чачак-Пожега (у даљем тексту: План) ,којем се приступило се на основу Одлуке о изради Плана детаљне регулације „изградња дела државног пута ПА реда бр. 181, Лучани – Кратовска стена и прикључења на пут IB реда бр.23, Чачак-Пожега („Службени гласник општине Лучани“, бр. 1/2024) и („Службени лист општине Пожега“, бр. 12/24).

Саставни део Одлуке о изради Плана је Решење о неприступању изради стратешке процене утицаја на животну средину Плана детаљне регулације „Изградња дела државног пута ПА реда, бр.181, Лучани – Кратовска Стена и прикључења на пут IB реда бр. 23, Чачак – Пожега („Службени лист општине Пожега“, бр. 12/24)и Решење о неприступању изради стратешке процене утицаја на животну средину Плана детаљне регулације „Изградња дела државног пута ПА реда, бр.181, Лучани – Кратовска Стена и прикључења на пут IB реда бр. 23, Чачак – Пожега на основу Решења Општинске управе општине Лучани број 353-8/2024-06 од 14.02.2024. године.



Одлуком о изради Плана дефинисано је да је за овај План покренута процедура прибављања мишљења организације за послове заштите непокретних културних добара о потреби израде Студије заштите непокретног културног добра.

За општину Пожега је прибављено Мишљење Завода за заштиту споменика културе Краљево, број: 236/2 од 08.03.2024. год., у коме се наводи да није потребна израда Студије заштите непокретног културног добра.

Носиоци израде Плана детаљне регулације су Општинска управа општине Лучани и Општинска управа општине Пожега.

Обрађивач Плана детаљне регулације је Друштво за пројектовање и инжењеринг "ШИДПРОЈЕКТ" ДОО Шид.

Иницијативу за израду плана детаљне регулације је покренуло ЈП „Путеви Србије“, које је уједно и Инвеститор.

У складу са чланом 476 *Закона о планирању и изградњи* („Сл. гласник РС“, бр. 72/09, 81/09 - испр, 64/10 - УС, 24/11, 121/12, 42/13 - УС, 50/13 - УС, 98/13 - УС, 132/14, 145/14-УС, 83/18, 37/19 – др. Закон, 9/20, 52/21 и 62/23), а у циљу израде Плана, носилац израде планског документа је у обавези да позове на јавни увид све органе, посебне организације, односно имаоце јавних овлашћења , који су учествовали у раном јавном увиду и доставили посебне услове.

Орган, посебна организација, односно ималац јавних овлашћења који је доставио услове и податке за израду планског документа, учествује у току јавног увида и даје мишљење на плански документ, у коме се не могу постављати нови или другачији услови од оних који су дати за потребе израде планског документа.

У случају да орган, посебна организација, односно ималац јавних овлашћења не да мишљење у року од 15 дана, у складу са чланом 476 став 2 *Закона о планирању и изградњи*, сматраће се да нема примедби.

Циљ израде Плана је измештање дела ДП ПА-181, јер исти није у могућности да прихвати постојеће саобраћајне токове.

Обухват Плана детаљне регулације налази се на територији општине Лучани и општине Пожега.

Плански основ за израду Плана представљају:

- Регионални просторни план Златиборског и Моравичког управног округа („Сл.гласник РС“, бр. 1/13);
- Просторни план подручја посебне намене предела изузетних одлика „Овчарско-кабарска клисура“, („Сл.гласник РС“, бр. 46/19);
- Просторни план општине Пожега ("Службени лист општине Пожега", бр. 8/13);
- Просторни план општине Лучани ("Службени гласник општине Лучани", бр. 1/14);
- План генералне регулације за насељено место Лучани ("Службени гласник општине Лучани", бр. 17/15).

Овим Планом детаљне регулације,обухваћено је измештање дела деонице државног пута ПА реда бр. 181 Лучани – Кратовска стена и прикључење на пут IB реда бр.23, Чачак-Пожега.



У оквиру материјала за Рани јавни увид, одређени су основни циљеви развоја за функционисање садржаја према предложеној намени површина.

На основу члана 50 Закона о планирању и изградњи („Службени гласник РС“ број 72/09, 81/09 - исправка, 64/10-УС, 24/11, 121/12, 42/13-УС, 50/13-УС, 98/13-УС, 132/14, 145/14, 83/2018, 31/2019, 37/2019 - др. закон, 9/2020, 52/2021 и 62/2023) и Правилника о садржини, начину и поступку израде докумената просторног и урбанистичког планирања („Службени гласник РС“, број 32/19), Одељење за урбанизам, грађевинарство, стамбено-комуналне послове и заштиту животне средине Општинске управе Пожега огласило је Јавни увид у нацрт Плана детаљне регулације „ИЗГРАДЊА ДЕЛА ДРЖАВНОГ ПУТА II А РЕДА БР. 181, ЛУЧАНИ – КРАТОВСКА СТЕНА И ПРИКЉУЧЕЊА НА ПУТ I РЕДА Б23, ЧАЧАК - ПОЖЕГА, НА ТЕРИТОРИЈИ ОПШТИНЕ ПОЖЕГА“, у трајању од уторка **24.12.2024 год.** до петка **24.01.2025. године**.

Обавештавамо Вас да, непосредни увид у **графичке прилоге документације** припремљене за јавни увид, се може обавити у холу зграде СО Пожега - II спрат сваког радног дана од 07:00 до 15:00 часова, као и у канцеларији 44 зграде СО Пожега сваког радног дана од 10:00 до 14:00 часова у периоду трајања јавног увида где се могу добити сва детаљнија објашњења. Нацрт Плана детаљне регулације „ИЗГРАДЊА ДЕЛА ДРЖАВНОГ ПУТА II А РЕДА БР. 181, ЛУЧАНИ – КРАТОВСКА СТЕНА И ПРИКЉУЧЕЊА НА ПУТ I РЕДА Б23, ЧАЧАК - ПОЖЕГА, НА ТЕРИТОРИЈИ ОПШТИНЕ ПОЖЕГА“ може се преузети са званичне интернет странице општине Пожега, www.pozega.org.rs.

Сва заинтересована правна и физичка лица, своје примедбе и сугестије у току трајања јавног увида могу доставити у писаном облику преко писарнице Општинске управе Пожега, закључно са даном завршетка јавног увида (**24.01.2024. године**), са назнаком «примедба/сугестија са јавног увида».

Јавна презентација планског документа заказана је у петак **10.01.2024. године** са почетком у **12:00 часова у Малој сали ОУ Пожега** на првом спрату, Трг слободе број 9 Пожега.

Након завршетка Јавног увида, Комисија за планове СО Пожега ће 31.01.2025.год. одржати јавну седницу са почетком од 12:00 часова у Великој сали ОУ Пожега, на којој сва физичка и правна лица која су доставила своје примедбе на предметни нацрт плана, могу исте образложити пред Комисијом.

У прилогу дописа достављамо Вам нацрт Плана у дигиталном облику на цд-у и пристигле Примедбе у току трајања РЈУ.

За додатне информације можете контактирати одговорног урбанисту:

Рудић Ивана, дипл.инж.арх.,

мејл: i.rudic@sidprojekt.rs,

моб: 062/236-181;

тел. 022/ 712 044

Контакт особа испред Одељења за урбанизам, грађевинарство, стамб.-комуналне послове и заштиту ж.с. је Бојана Андрић, дипл.просторни планер: 069/8977907

ПО ОВЛАШЋЕЊУ НАЧЕЛНИЦЕ ОУ ПОЖЕГА

БРОЈ: 002987398 2024 06706 000 000 000 001 04 01 од 02.12.2024.год

Бојана Андрић, д.п.п.



РЕПУБЛИКА СРБИЈА



Општина Пожега
Општинска управа
Одељење за урбанизам, грађевинарство,
стамбено - комуналне послове и
заштиту животне средине

Број: 000712242 2024 06706 000 000 000 001

10.01.2024.

ПОЖЕГА

Веза: 550/1 од 12.06.2024.год

ЈВП СРБИЈА ВОДЕ Београд
ВПЦ "Морава" Ниш

Трг краља Александра Ујединитеља 2
18000 Ниш

Предмет: ПОЗИВ НА ЈАВНИ УВИД И ЗАХТЕВ ЗА ДАВАЊЕ МИШЉЕЊА на нацрт Плана детаљне регулације „изградња дела државног пута ПА реда бр. 181, Лучани – Кратовска стена и прикључења на пут ИБ реда бр.23, Чачак-Пожега

Поштовани,

Обавештавано Вас да је у току израда Плана детаљне регулације „изградња дела државног пута ПА реда бр. 181, Лучани – Кратовска стена и прикључења на пут ИБ реда бр.23, Чачак-Пожега (у даљем тексту: План) ,којем се приступило се на основу Одлуке о изради Плана детаљне регулације „изградња дела државног пута ПА реда бр. 181, Лучани – Кратовска стена и прикључења на пут ИБ реда бр.23, Чачак-Пожега („Службени гласник општине Лучани“, бр. 1/2024) и („Службени лист општине Пожега“, бр. 12/24).

Саставни део Одлуке о изради Плана је Решење о неприступању изради стратешке процене утицаја на животну средину Плана детаљне регулације „Изградња дела државног пута ПА реда, бр.181, Лучани – Кратовска Стена и прикључења на пут ИБ реда бр. 23, Чачак – Пожега („Службени лист општине Пожега“, бр. 12/24)и Решење о неприступању изради стратешке процене утицаја на животну средину Плана детаљне регулације „Изградња дела државног пута ПА реда, бр.181, Лучани – Кратовска Стена и прикључења на пут ИБ реда бр. 23, Чачак – Пожега на основу Решења Општинске управе општине Лучани број 353-8/2024-06 од 14.02.2024. године.



Одлуком о изради Плана дефинисано је да је за овај План покренута процедура прибављања мишљења организације за послове заштите непокретних културних добара о потреби израде Студије заштите непокретног културног добра.

За општину Пожега је прибављено Мишљење Завода за заштиту споменика културе Краљево, број: 236/2 од 08.03.2024. год., у коме се наводи да није потребна израда Студије заштите непокретног културног добра.

Носиоци израде Плана детаљне регулације су Општинска управа општине Лучани и Општинска управа општине Пожега.

Обрађивач Плана детаљне регулације је Друштво за пројектовање и инжењеринг "ШИДПРОЈЕКТ" ДОО Шид.

Иницијативу за израду плана детаљне регулације је покренуло ЈП „Путеви Србије“, које је уједно и Инвеститор.

У складу са чланом 47б *Закона о планирању и изградњи* („Сл. гласник РС“, бр. 72/09, 81/09 - испр, 64/10 - УС, 24/11, 121/12, 42/13 - УС, 50/13 - УС, 98/13 - УС, 132/14, 145/14-УС, 83/18, 37/19 – др. Закон, 9/20, 52/21 и 62/23), а у циљу израде Плана, носилац израде планског документа је у обавези да позове на јавни увид све органе, посебне организације, односно имаоце јавних овлашћења, који су учествовали у раном јавном увиду и доставили посебне услове.

Орган, посебна организација, односно ималац јавних овлашћења који је доставио услове и податке за израду планског документа, учествује у току јавног увида и даје мишљење на плански документ, у коме се не могу постављати нови или другачији услови од оних који су дати за потребе израде планског документа.

У случају да орган, посебна организација, односно ималац јавних овлашћења не да мишљење у року од 15 дана, у складу са чланом 47б став 2 *Закона о планирању и изградњи*, сматраће се да нема примедби.

Циљ израде Плана је измештање дела ДП ПА-181, јер исти није у могућности да прихвати постојеће саобраћајне токове.

Обухват Плана детаљне регулације налази се на територији општине Лучани и општине Пожега.

Плански основ за израду Плана представљају:

- Регионални просторни план Златиборског и Моравичког управног округа („Сл.гласник РС“, бр. 1/13);
- Просторни план подручја посебне намене предела изузетних одлика „Овчарско-кабларска клисура“, („Сл.гласник РС“, бр. 46/19);
- Просторни план општине Пожега ("Службени лист општине Пожега", бр. 8/13);
- Просторни план општине Лучани ("Службени гласник општине Лучани", бр. 1/14);
- План генералне регулације за насељено место Лучани ("Службени гласник општине Лучани", бр. 17/15).

Овим Планом детаљне регулације,обухваћено је измештање дела деонице државног пута ПА реда бр. 181 Лучани – Кратовска стена и прикључење на пут IB реда бр.23, Чачак-Пожега.



У оквиру материјала за Рани јавни увид, одређени су основни циљеви развоја за функционисање садржаја према предложеној намени површина.

На основу члана 50 Закона о планирању и изградњи („Службени гласник РС“ број 72/09, 81/09 - исправка, 64/10-УС, 24/11, 121/12, 42/13-УС, 50/13-УС, 98/13-УС, 132/14, 145/14, 83/2018, 31/2019, 37/2019 - др. закон, 9/2020 , 52/2021 и 62/2023) и Правилника о садржини, начину и поступку израде докумената просторног и урбанистичког планирања („Службени гласник РС“, број 32/19), Одељење за урбанизам, грађевинарство, стамбено-комуналне послове и заштиту животне средине Општинске управе Пожега огласило је Јавни увид у нацрт Плана детаљне регулације „ИЗГРАДЊА ДЕЛА ДРЖАВНОГ ПУТА II А РЕДА БР. 181, ЛУЧАНИ – КРАТОВСКА СТЕНА И ПРИКЉУЧЕЊА НА ПУТ I РЕДА Б23, ЧАЧАК - ПОЖЕГА, НА ТЕРИТОРИЈИ ОПШТИНЕ ПОЖЕГА“, у трајању од уторка **24.12.2024 год.** до петка **24.01.2025. године**.

Обавештавамо Вас да, непосредни увид у **графичке прилоге документације** припремљене за јавни увид, се може обавити у холу зграде СО Пожега - II спрат сваког радног дана од 07:00 до 15:00 часова, као и у канцеларији 44 зграде СО Пожега сваког радног дана од 10:00 до 14:00 часова у периоду трајања јавног увида где се могу добити сва детаљнија објашњења. Нацрт Плана детаљне регулације „ИЗГРАДЊА ДЕЛА ДРЖАВНОГ ПУТА II А РЕДА БР. 181, ЛУЧАНИ – КРАТОВСКА СТЕНА И ПРИКЉУЧЕЊА НА ПУТ I РЕДА Б23, ЧАЧАК - ПОЖЕГА, НА ТЕРИТОРИЈИ ОПШТИНЕ ПОЖЕГА“ може се преузети са званичне интернет странице општине Пожега, www.pozega.org.rs .

Сва заинтересована правна и физичка лица, своје примедбе и сугестије у току трајања јавног увида могу доставити у писаном облику преко писарнице Општинске управе Пожега, закључно са даном завршетка јавног увида (**24.01.2024. године**), са назнаком «примедба/сугестија са јавног увида».

Јавна презентација планског документа заказана је у петак **10.01.2024. године** са почетком у **12:00 часова у Малој сали ОУ Пожега** на првом спрату, Трг слободе број 9 Пожега.

Након завршетка Јавног увида, Комисија за планове СО Пожега ће 31.01.2025.год. одржати јавну седницу са почетком од 12:00 часова у Великој сали ОУ Пожега, на којој сва физичка и правна лица која су доставила своје примедбе на предметни нацрт плана , могу исте образложити пред Комисијом.

У прилогу дописа достављамо Вам нацрт Плана у дигиталном облику на цд-у и примедбе пристигле у току трајања РЈУ.

За додатне информације можете контактирати одговорног урбанисту:

Рудић Ивана, дипл.инж.арх.,

мејл: i.rudic@sidprojekt.rs,

моб: 062/236-181;

тел. 022/ 712 044

Контакт особа испред Одељења за урбанизам, грађевинарство, стамб.-комуналне послове и заштиту ж.с. је Бојана Андрић, дипл.просторни планер: 069/8977907

ПО ОВЛАШЋЕЊУ НАЧЕЛНИЦЕ ОУ ПОЖЕГА

БРОЈ: 002987398.2024.06706.000.000.000.001.04.01 од 02.12.2024.год

Бојана Андрић, д.п.п.



РЕПУБЛИКА СРБИЈА



Општина Пожега
Општинска управа
Одељење за урбанизам, грађевинарство,
стамбено - комуналне послове и
заштиту животне средине

Број: 000712242 2024 06706 000 000 000 001

10.01.2024.

ПОЖЕГА

Веза: 585 од 24.06.2024.год

ЗАВОД ЗА ЗАШТИТУ ПРИРОДЕ СРБИЈЕ

Ул. Јапанска бр. 33,
11070 Нови Београд

Предмет: ПОЗИВ НА ЈАВНИ УВИД И ЗАХТЕВ ЗА ДАВАЊЕ МИШЉЕЊА на нацрт Плана детаљне регулације „изградња дела државног пута IIА реда бр. 181, Лучани – Кратовска стена и прикључења на пут IB реда бр.23, Чачак-Пожега

Поштовани,

Обавештавано Вас да је у току израда Плана детаљне регулације „изградња дела државног пута IIА реда бр. 181, Лучани – Кратовска стена и прикључења на пут IB реда бр.23, Чачак-Пожега (у даљем тексту: План) ,којем се приступило се на основу Одлуке о изради Плана детаљне регулације „изградња дела државног пута IIА реда бр. 181, Лучани – Кратовска стена и прикључења на пут IB реда бр.23, Чачак-Пожега („Службени гласник општине Лучани“, бр. 1/2024) и („Службени лист општине Пожега“, бр. 12/24).

Саставни део Одлуке о изради Плана је Решење о неприступању изради стратешке процене утицаја на животну средину Плана детаљне регулације „Изградња дела државног пута IIА реда, бр.181, Лучани – Кратовска Стена и прикључења на пут IB реда бр. 23, Чачак – Пожега („Службени лист општине Пожега“, бр. 12/24)и Решење о неприступању изради стратешке процене утицаја на животну средину Плана детаљне регулације „Изградња дела државног пута IIА реда, бр.181, Лучани – Кратовска Стена и прикључења на пут IB реда бр. 23, Чачак –



Пожега на основу Решења Општинске управе општине Лучани број 353-8/2024-06 од 14.02.2024. године.

Одлуком о изради Плана дефинисано је да је за овај План покренута процедура прибављања мишљења организације за послове заштите непокретних културних добара о потреби израде Студије заштите непокретног културног добра.

За општину Пожега је прибављено Мишљење Завода за заштиту споменика културе Краљево, број: 236/2 од 08.03.2024. год., у коме се наводи да није потребна израда Студије заштите непокретног културног добра.

Носиоци израде Плана детаљне регулације су Општинска управа општине Лучани и Општинска управа општине Пожега.

Обрађивач Плана детаљне регулације је Друштво за пројектовање и инжењеринг "ШИДПРОЈЕКТ" ДОО Шид.

Иницијативу за израду плана детаљне регулације је покренуло ЈП „Путеви Србије“, које је уједно и Инвеститор.

У складу са чланом 47б *Закона о планирању и изградњи* („Сл. гласник РС“, бр. 72/09, 81/09 - испр, 64/10 - УС, 24/11, 121/12, 42/13 - УС, 50/13 - УС, 98/13 - УС, 132/14, 145/14-УС, 83/18, 37/19 – др. Закон, 9/20, 52/21 и 62/23), а у циљу израде Плана, носилац израде планског документа је у обавези да позове на јавни увид све органе, посебне организације, односно имаоце јавних овлашћења , који су учествовали у раном јавном увиду и доставили посебне услове.

Орган, посебна организација, односно ималац јавних овлашћења који је доставио услове и податке за израду планског документа, учествује у току јавног увида и даје мишљење на плански документ, у коме се не могу постављати нови или другачији услови од оних који су дати за потребе израде планског документа.

У случају да орган, посебна организација, односно ималац јавних овлашћења не да мишљење у року од 15 дана, у складу са чланом 47б став 2 *Закона о планирању и изградњи*, сматраће се да нема примедби.

Циљ израде Плана је измештање дела ДП ПА-181, јер исти није у могућности да прихвати постојеће саобраћајне токове.

Обухват Плана детаљне регулације налази се на територији општине Лучани и општине Пожега.

Плански основ за израду Плана представљају:

- Регионални просторни план Златиборског и Моравичког управног округа („Сл.гласник РС“, бр. 1/13);
- Просторни план подручја посебне намене предела изузетних одлика „Овчарско-кабларска клисура“, („Сл.гласник РС“, бр. 46/19);
- Просторни план општине Пожега ("Службени лист општине Пожега", бр. 8/13);
- Просторни план општине Лучани ("Службени гласник општине Лучани", бр. 1/14);
- План генералне регулације за насељено место Лучани ("Службени гласник општине Лучани", бр. 17/15).



Овим Планом детаљне регулације, обухваћено је измештање дела деонице државног пута II А реда бр. 181 Лучани – Кратовска стена и прикључење на пут IB реда бр.23, Чачак-Пожега.

У оквиру материјала за Рани јавни увид, одређени су основни циљеви развоја за функционисање садржаја према предложеној намени површина.

На основу члана 50 Закона о планирању и изградњи („Службени гласник РС“ број 72/09, 81/09 - исправка, 64/10-УС, 24/11, 121/12, 42/13-УС, 50/13-УС, 98/13-УС, 132/14, 145/14, 83/2018, 31/2019, 37/2019 - др. закон, 9/2020, 52/2021 и 62/2023) и Правилника о садржини, начину и поступку израде докумената просторног и урбанистичког планирања („Службени гласник РС“, број 32/19), Одељење за урбанизам, грађевинарство, стамбено-комуналне послове и заштиту животне средине Општинске управе Пожега огласило је Јавни увид у нацрт Плана детаљне регулације „ИЗГРАДЊА ДЕЛА ДРЖАВНОГ ПУТА II А РЕДА БР. 181, ЛУЧАНИ – КРАТОВСКА СТЕНА И ПРИКЉУЧЕЊА НА ПУТ I РЕДА Б23, ЧАЧАК - ПОЖЕГА, НА ТЕРИТОРИЈИ ОПШТИНЕ ПОЖЕГА“, у трајању од уторка **24.12.2024 год.** до петка **24.01.2025. године**.

Обавештавамо Вас да, непосредни увид у **графичке прилоге документације** припремљене за јавни увид, се може обавити у холу зграде СО Пожега - II спрат сваког радног дана од 07:00 до 15:00 часова, као и у канцеларији 44 зграде СО Пожега сваког радног дана од 10:00 до 14:00 часова у периоду трајања јавног увида где се могу добити сва детаљнија објашњења. Нацрт Плана детаљне регулације „ИЗГРАДЊА ДЕЛА ДРЖАВНОГ ПУТА II А РЕДА БР. 181, ЛУЧАНИ – КРАТОВСКА СТЕНА И ПРИКЉУЧЕЊА НА ПУТ I РЕДА Б23, ЧАЧАК - ПОЖЕГА, НА ТЕРИТОРИЈИ ОПШТИНЕ ПОЖЕГА“ може се преузети са званичне интернет странице општине Пожега, www.pozega.org.rs.

Сва заинтересована правна и физичка лица, своје примедбе и сугестије у току трајања јавног увида могу доставити у писаном облику преко писарнице Општинске управе Пожега, закључно са даном завршетка јавног увида (**24.01.2024. године**), са назнаком «примедба/сугестија са јавног увида».

Јавна презентација планског документа заказана је у петак **10.01.2024. године** са почетком у **12:00 часова у Малој сали ОУ Пожега** на првом спрату, Трг слободе број 9 Пожега.

Након завршетка Јавног увида, Комисија за планове СО Пожега ће 31.01.2025.год. одржати јавну седницу са почетком од 12:00 часова у Великој сали ОУ Пожега, на којој сва физичка и правна лица која су доставила своје примедбе на предметни нацрт плана, могу исте образложити пред Комисијом.

У прилогу дописа достављамо Вам нацрт Плана у дигиталном облику на цд-у и Примедбе пристигле у току трајања РЈУ.

За додатне информације можете контактирати одговорног урбанисту:
Рудић Ивана, дипл.инж.арх.,

мејл: i.rudic@sidprojekt.rs,

моб: 062/236-181;

тел. 022/ 712 044

Контакт особа испред Одељења за урбанизам, грађевинарство, стамб.-комуналне послове и заштиту ж.с. је Бојана Андрић, дипл.просторни планер: 069/8977907

ПО ОВЛАШЋЕЊУ НАЧЕЛНИЦЕ ОУ ПОЖЕГА

БРОЈ: 002987398 2024-06706 000 000 000 001 04 01 од 02.12.2024.год



Бојана Андрић, д.п.п.

Bojana Andric

РЕПУБЛИКА СРБИЈА



Општина Пожега
Општинска управа
Одељење за урбанизам, грађевинарство,
стамбено - комуналне послове и
заштиту животне средине

Број: 000712242 2024 06706 000 000 000 001

10.01.2024.

ПОЖЕГА

Веза: 580/2 од 05.06.2024.год

ЗАВОД ЗА ЗАШТИТУ СПОМЕНИКА КУЛТУРЕ КРАЉЕВО

Цара Лазара 24
36000 Краљево

Предмет: ПОЗИВ НА ЈАВНИ УВИД И ЗАХТЕВ ЗА ДАВАЊЕ МИШЉЕЊА на нацрт Плана детаљне регулације „изградња дела државног пута ПА реда бр. 181, Лучани – Кратовска стена и прикључења на пут IB реда бр.23, Чачак-Пожега

Поштовани,

Обавештавано Вас да је у току израда Плана детаљне регулације „изградња дела државног пута ПА реда бр. 181, Лучани – Кратовска стена и прикључења на пут IB реда бр.23, Чачак-Пожега (у даљем тексту: План) ,којем се приступило се на основу Одлуке о изради Плана детаљне регулације „изградња дела државног пута ПА реда бр. 181, Лучани – Кратовска стена и прикључења на пут IB реда бр.23, Чачак-Пожега („Службени гласник општине Лучани“, бр. 1/2024) и („Службени лист општине Пожега“, бр. 12/24).

Саставни део Одлуке о изради Плана је Решење о неприступању изради стратешке процене утицаја на животну средину Плана детаљне регулације „Изградња дела државног пута ПА реда, бр.181, Лучани – Кратовска Стена и прикључења на пут IB реда бр. 23, Чачак – Пожега („Службени лист општине Пожега“, бр. 12/24)и Решење о неприступању изради стратешке процене утицаја на животну средину Плана детаљне регулације „Изградња дела државног пута ПА реда, бр.181, Лучани – Кратовска Стена и прикључења на пут IB реда бр. 23, Чачак –



Пожега на основу Решења Општинске управе општине Лучани број 353-8/2024-06 од 14.02.2024. године.

Одлуком о изради Плана дефинисано је да је за овај План покренута процедура прибављања мишљења организације за послове заштите непокретних културних добара о потреби израде Студије заштите непокретног културног добра.

За општину Пожега је прибављено Мишљење Завода за заштиту споменика културе Краљево, број: 236/2 од 08.03.2024. год., у коме се наводи да није потребна израда Студије заштите непокретног културног добра.

Носиоци израде Плана детаљне регулације су Општинска управа општине Лучани и Општинска управа општине Пожега.

Обрађивач Плана детаљне регулације је Друштво за пројектовање и инжењеринг "ШИДПРОЈЕКТ" ДОО Шид.

Иницијативу за израду плана детаљне регулације је покренуло ЈП „Путеви Србије“, које је уједно и Инвеститор.

У складу са чланом 476 *Закона о планирању и изградњи* („Сл. гласник РС“, бр. 72/09, 81/09 - испр, 64/10 - УС, 24/11, 121/12, 42/13 - УС, 50/13 - УС, 98/13 - УС, 132/14, 145/14-УС, 83/18, 37/19 – др. Закон, 9/20, 52/21 и 62/23), а у циљу израде Плана, носилац израде планског документа је у обавези да позове на јавни увид све органе, посебне организације, односно имаоце јавних овлашћења , који су учествовали у раном јавном увиду и доставили посебне услове.

Орган, посебна организација, односно ималац јавних овлашћења који је доставио услове и податке за израду планског документа, учествује у току јавног увида и даје мишљење на плански документ, у коме се не могу постављати нови или другачији услови од оних који су дати за потребе израде планског документа.

У случају да орган, посебна организација, односно ималац јавних овлашћења не да мишљење у року од 15 дана, у складу са чланом 476 став 2 *Закона о планирању и изградњи*, сматраће се да нема примедби.

Циљ израде Плана је измештање дела ДП ПА-181, јер исти није у могућности да прихвати постојеће саобраћајне токове.

Обухват Плана детаљне регулације налази се на територији општине Лучани и општине Пожега.

Плански основ за израду Плана представљају:

- Регионални просторни план Златиборског и Моравичког управног округа („Сл.гласник РС“, бр. 1/13);
- Просторни план подручја посебне намене предела изузетних одлика „Овчарско-кабларска клисура“, („Сл.гласник РС“, бр. 46/19);
- Просторни план општине Пожега ("Службени лист општине Пожега", бр. 8/13);
- Просторни план општине Лучани ("Службени гласник општине Лучани", бр. 1/14);
- План генералне регулације за насељено место Лучани ("Службени гласник општине Лучани", бр. 17/15).



Овим Планом детаљне регулације, обухваћено је измештање дела деонице државног пута II А реда бр. 181 Лучани – Кратовска стена и прикључење на пут IB реда бр.23, Чачак-Пожега.

У оквиру материјала за Рани јавни увид, одређени су основни циљеви развоја за функционисање садржаја према предложеној намени површина.

На основу члана 50 Закона о планирању и изградњи („Службени гласник РС“ број 72/09, 81/09 - исправка, 64/10-УС, 24/11, 121/12, 42/13-УС, 50/13-УС, 98/13-УС, 132/14, 145/14, 83/2018, 31/2019, 37/2019 - др. закон, 9/2020, 52/2021 и 62/2023) и Правилника о садржини, начину и поступку израде докумената просторног и урбанистичког планирања („Службени гласник РС“, број 32/19), Одељење за урбанизам, грађевинарство, стамбено-комуналне послове и заштиту животне средине Општинске управе Пожега огласило је Јавни увид у нацрт Плана детаљне регулације „ИЗГРАДЊА ДЕЛА ДРЖАВНОГ ПУТА II А РЕДА БР. 181, ЛУЧАНИ – КРАТОВСКА СТЕНА И ПРИКЉУЧЕЊА НА ПУТ I РЕДА Б23, ЧАЧАК - ПОЖЕГА, НА ТЕРИТОРИЈИ ОПШТИНЕ ПОЖЕГА“, у трајању од уторка **24.12.2024 год.** до петка **24.01.2025. године**.

Обавештавамо Вас да, непосредни увид у **графичке прилоге документације** припремљене за јавни увид, се може обавити у холу зграде СО Пожега - II спрат сваког радног дана од 07:00 до 15:00 часова, као и у канцеларији 44 зграде СО Пожега сваког радног дана од 10:00 до 14:00 часова у периоду трајања јавног увида где се могу добити сва детаљнија објашњења. Нацрт Плана детаљне регулације „ИЗГРАДЊА ДЕЛА ДРЖАВНОГ ПУТА II А РЕДА БР. 181, ЛУЧАНИ – КРАТОВСКА СТЕНА И ПРИКЉУЧЕЊА НА ПУТ I РЕДА Б23, ЧАЧАК - ПОЖЕГА, НА ТЕРИТОРИЈИ ОПШТИНЕ ПОЖЕГА“ може се преузети са званичне интернет странице општине Пожега, www.pozega.org.rs.

Сва заинтересована правна и физичка лица, своје примедбе и сугестије у току трајања јавног увида могу доставити у писаном облику преко писарнице Општинске управе Пожега, закључно са даном завршетка јавног увида (**24.01.2024. године**), са назнаком «примедба/сугестија са јавног увида».

Јавна презентација планског документа заказана је у петак **10.01.2024. године** са почетком у **12:00 часова у Малој сали ОУ Пожега** на првом спрату, Трг слободе број 9 Пожега.

Након завршетка Јавног увида, Комисија за планове СО Пожега ће 31.01.2025.год. одржати јавну седницу са почетком од 12:00 часова у Великој сали ОУ Пожега, на којој сва физичка и правна лица која су доставила своје примедбе на предметни нацрт плана, могу исте образложити пред Комисијом.

У прилогу дописа достављамо Вам нацрт Плана у дигиталном облику на цд-у и Примедбе пристигле у току трајања РЈУ.

За додатне информације можете контактирати одговорног урбанисту:
Рудић Ивана, дипл.инж.арх.,

мејл: i.rudic@sidprojekt.rs.

моб: 062/236-181;


тел. 022/ 712 044

Контакт особа испред Одељења за урбанизам, грађевинарство, стамб.-комуналне послове и заштиту ж.с. је Бојана Андрић, дипл.просторни планер: 069/8977907

ПО ОВЛАШЋЕЊУ НАЧЕЛНИЦЕ ОУ ПОЖЕГА
БРОЈ: 002987398-2024-06706-000 000 000 001 04 01 од 02.12.2024.год



РЕПУБЛИКА СРБИЈА



Општина Пожега
Општинска управа
Одељење за урбанизам, грађевинарство,
стамбено - комуналне послове и
заштиту животне средине

Број: 000712242 2024 06706 000 000 000 001

10.01.2024.

ПОЖЕГА

Веза: 8106 од 27.05.2024. год.

ЈП за газдовање шумама „Србијашуме“
Београд

Булевар Михајла Пупина бр.113,

11000 Београд

Предмет: ПОЗИВ НА ЈАВНИ УВИД И ЗАХТЕВ ЗА ДАВАЊЕ МИШЉЕЊА на нацрт Плана детаљне регулације „изградња дела државног пута ПА реда бр. 181, Лучани – Кратовска стена и прикључења на пут ИБ реда бр.23, Чачак-Пожега

Поштовани,

Обавештавано Вас да је у току израда Плана детаљне регулације „изградња дела државног пута ПА реда бр. 181, Лучани – Кратовска стена и прикључења на пут ИБ реда бр.23, Чачак-Пожега (у даљем тексту: План) ,којем се приступило се на основу Одлуке о изради Плана детаљне регулације „изградња дела државног пута ПА реда бр. 181, Лучани – Кратовска стена и прикључења на пут ИБ реда бр.23, Чачак-Пожега („Службени гласник општине Лучани“, бр. 1/2024) и („Службени лист општине Пожега“, бр. 12/24).

Саставни део Одлуке о изради Плана је Решење о неприступању изради стратешке процене утицаја на животну средину Плана детаљне регулације „Изградња дела државног пута ПА реда, бр.181, Лучани – Кратовска Стена и прикључења на пут ИБ реда бр. 23, Чачак – Пожега („Службени лист општине Пожега“, бр. 12/24)и Решење о неприступању изради стратешке процене утицаја на животну средину Плана детаљне регулације „Изградња дела државног пута ПА реда, бр.181, Лучани – Кратовска Стена и прикључења на пут ИБ реда бр. 23, Чачак –

Пожега на основу Решења Општинске управе општине Лучани број 353-8/2024-06 од 14.02.2024. године.

Одлуком о изради Плана дефинисано је да је за овај План покренута процедура прибављања мишљења организације за послове заштите непокретних културних добара о потреби израде Студије заштите непокретног културног добра.

За општину Пожега је прибављено Мишљење Завода за заштиту споменика културе Краљево, број: 236/2 од 08.03.2024. год., у коме се наводи да није потребна израда Студије заштите непокретног културног добра.

Носиоци израде Плана детаљне регулације су Општинска управа општине Лучани и Општинска управа општине Пожега.

Обрађивач Плана детаљне регулације је Друштво за пројектовање и инжењеринг "ШИДПРОЈЕКТ" ДОО Шид.

Иницијативу за израду плана детаљне регулације је покренуло ЈП „Путеви Србије“, које је уједно и Инвеститор.

У складу са чланом 476 *Закона о планирању и изградњи* („Сл. гласник РС“, бр. 72/09, 81/09 - испр, 64/10 - УС, 24/11, 121/12, 42/13 - УС, 50/13 - УС, 98/13 - УС, 132/14, 145/14-УС, 83/18, 37/19 – др. Закон, 9/20, 52/21 и 62/23), а у циљу израде Плана, носилац израде планског документа је у обавези да позове на јавни увид све органе, посебне организације, односно имаоце јавних овлашћења , који су учествовали у раном јавном увиду и доставили посебне услове.

Орган, посебна организација, односно ималац јавних овлашћења који је доставио услове и податке за израду планског документа, учествује у току јавног увида и даје мишљење на плански документ, у коме се не могу постављати нови или другачији услови од оних који су дати за потребе израде планског документа.

У случају да орган, посебна организација, односно ималац јавних овлашћења не да мишљење у року од 15 дана, у складу са чланом 476 став 2 *Закона о планирању и изградњи*, сматраће се да нема примедби.

Циљ израде Плана је измештање дела ДП ПА-181, јер исти није у могућности да прихвати постојеће саобраћајне токове.

Обухват Плана детаљне регулације налази се на територији општине Лучани и општине Пожега.

Плански основ за израду Плана представљају:

- Регионални просторни план Златиборског и Моравичког управног округа („Сл.гласник РС“, бр. 1/13);
- Просторни план подручја посебне намене предела изузетних одлика „Овчарско-кабларска клисура“, („Сл.гласник РС“, бр. 46/19);
- Просторни план општине Пожега ("Службени лист општине Пожега", бр. 8/13);
- Просторни план општине Лучани ("Службени гласник општине Лучани", бр. 1/14);
- План генералне регулације за насељено место Лучани ("Службени гласник општине Лучани", бр. 17/15).

Овим Планом детаљне регулације, обухваћено је измештање дела деонице државног пута IIА реда бр. 181 Лучани – Кратовска стена и прикључење на пут IB реда бр.23, Чачак-Пожега.

У оквиру материјала за Рани јавни увид, одређени су основни циљеви развоја за функционисање садржаја према предложеној намени површина.

На основу члана 50 Закона о планирању и изградњи („Службени гласник РС“ број 72/09, 81/09 - исправка, 64/10-УС, 24/11, 121/12, 42/13-УС, 50/13-УС, 98/13-УС, 132/14, 145/14, 83/2018, 31/2019, 37/2019 - др. закон, 9/2020, 52/2021 и 62/2023) и Правилника о садржини, начину и поступку израде докумената просторног и урбанистичког планирања („Службени гласник РС“, број 32/19), Одељење за урбанизам, грађевинарство, стамбено-комуналне послове и заштиту животне средине Општинске управе Пожега огласило је Јавни увид у нацрт Плана детаљне регулације „ИЗГРАДЊА ДЕЛА ДРЖАВНОГ ПУТА II А РЕДА БР. 181, ЛУЧАНИ – КРАТОВСКА СТЕНА И ПРИКЉУЧЕЊА НА ПУТ I РЕДА Б23, ЧАЧАК - ПОЖЕГА, НА ТЕРИТОРИЈИ ОПШТИНЕ ПОЖЕГА“, у трајању од уторка **24.12.2024 год.** до петка **24.01.2025. године**.

Обавештавамо Вас да, непосредни увид у **графичке прилоге документације** припремљене за јавни увид, се може обавити у холу зграде СО Пожега - II спрат сваког радног дана од 07:00 до 15:00 часова, као и у канцеларији 44 зграде СО Пожега сваког радног дана од 10:00 до 14:00 часова у периоду трајања јавног увида где се могу добити сва детаљнија објашњења. Нацрт Плана детаљне регулације „ИЗГРАДЊА ДЕЛА ДРЖАВНОГ ПУТА II А РЕДА БР. 181, ЛУЧАНИ – КРАТОВСКА СТЕНА И ПРИКЉУЧЕЊА НА ПУТ I РЕДА Б23, ЧАЧАК - ПОЖЕГА, НА ТЕРИТОРИЈИ ОПШТИНЕ ПОЖЕГА“ може се преузети са званичне интернет странице општине Пожега, www.pozega.org.rs.

Сва заинтересована правна и физичка лица, своје примедбе и сугестије у току трајања јавног увида могу доставити у писаном облику преко писарнице Општинске управе Пожега, закључно са даном завршетка јавног увида (**24.01.2024. године**), са назнаком «примедба/сугестија са јавног увида».

Јавна презентација планског документа заказана је у петак **10.01.2024. године** са почетком у **12:00 часова у Малој сали ОУ Пожега** на првом спрату, Трг слободе број 9 Пожега.

Након завршетка Јавног увида, Комисија за планове СО Пожега ће 31.01.2025.год. одржати јавну седницу са почетком од 12:00 часова у Великој сали ОУ Пожега, на којој сва физичка и правна лица која су доставила своје примедбе на предметни нацрт плана, могу исте образложити пред Комисијом.

У прилогу дописа достављамо Вам нацрт Плана у дигиталном облику на цд-у и пристигле Примедбе у току трајања РЈУ.

За додатне информације можете контактирати одговорног урбанисту:
Рудић Ивана, дипл.инж.арх.,

мејл: i.rudic@sidprojekt.rs,

моб: 062/236-181;

тел. 022/ 712 044

Контакт особа испред Одељења за урбанизам, грађевинарство, стамб.-комуналне послове и заштиту ж.с. је Бојана Андрић, дипл.просторни планер: 069/8977907

ПО ОВЛАШЋЕЊУ НАЧЕЛНИЦЕ ОУ ПОЖЕГА

БРОЈ: 002987398 2024 06706 000 000 000 001 04 01 од 02.12.2024.год



Бојана Андрић, д.п.п.

РЕПУБЛИКА СРБИЈА



Општина Пожега
Општинска управа
Одељење за урбанизам, грађевинарство,
стамбено - комуналне послове и
заштиту животне средине

Број: 000712242 2024 06706 000 000 000 001

10.01.2024.

ПОЖЕГА

Веза: 10-247/2024 од 08.05.2024. год.

ЈП РАЗВОЈНА АГЕНЦИЈА ПОЖЕГА

Трг Слободе бр.3
31210 Пожега

Предмет: ПОЗИВ НА ЈАВНИ УВИД И ЗАХТЕВ ЗА ДАВАЊЕ МИШЉЕЊА на нацрт Плана детаљне регулације „изградња дела државног пута ПА реда бр. 181, Лучани – Кратовска стена и прикључења на пут IB реда бр.23, Чачак-Пожега

Поштовани,

Обавештавано Вас да је у току израда Плана детаљне регулације „изградња дела државног пута ПА реда бр. 181, Лучани – Кратовска стена и прикључења на пут IB реда бр.23, Чачак-Пожега (у даљем тексту: План) ,којем се приступило се на основу Одлуке о изради Плана детаљне регулације „изградња дела државног пута ПА реда бр. 181, Лучани – Кратовска стена и прикључења на пут IB реда бр.23, Чачак-Пожега („Службени гласник општине Лучани“, бр. 1/2024) и („Службени лист општине Пожега“, бр. 12/24).

Саставни део Одлуке о изради Плана је Решење о неприступању изради стратешке процене утицаја на животну средину Плана детаљне регулације „Изградња дела државног пута ПА реда, бр.181, Лучани – Кратовска Стена и прикључења на пут IB реда бр. 23, Чачак – Пожега („Службени лист општине Пожега“, бр. 12/24)и Решење о неприступању изради стратешке процене утицаја на животну средину Плана детаљне регулације „Изградња дела државног пута ПА реда, бр.181, Лучани – Кратовска Стена и прикључења на пут IB реда бр. 23, Чачак – Пожега на основу Решења Општинске управе општине Лучани број 353-8/2024-06 од 14.02.2024. године.

Одлуком о изради Плана дефинисано је да је за овај План покренута процедура прибављања мишљења организације за послове заштите непокретних културних добара о потреби израде Студије заштите непокретног културног добра.

За општину Пожега је прибављено Мишљење Завода за заштиту споменика културе Краљево, број: 236/2 од 08.03.2024. год., у коме се наводи да није потребна израда Студије заштите непокретног културног добра.

Носиоци израде Плана детаљне регулације су Општинска управа општине Лучани и Општинска управа општине Пожега.

Обрађивач Плана детаљне регулације је Друштво за пројектовање и инжењеринг "ШИДПРОЈЕКТ" ДОО Шид.

Иницијативу за израду плана детаљне регулације је покренуло ЈП „Путеви Србије“, које је уједно и Инвеститор.

У складу са чланом 476 *Закона о планирању и изградњи* („Сл. гласник РС“, бр. 72/09, 81/09 - испр, 64/10 - УС, 24/11, 121/12, 42/13 - УС, 50/13 - УС, 98/13 - УС, 132/14, 145/14-УС, 83/18, 37/19 – др. Закон, 9/20, 52/21 и 62/23), а у циљу израде Плана, носилац израде планског документа је у обавези да позове на јавни увид све органе, посебне организације, односно имаоце јавних овлашћења , који су учествовали у раном јавном увиду и доставили посебне услове.

Орган, посебна организација, односно ималац јавних овлашћења који је доставио услове и податке за израду планског документа, учествује у току јавног увида и даје мишљење на плански документ, у коме се не могу постављати нови или другачији услови од оних који су дати за потребе израде планског документа.

У случају да орган, посебна организација, односно ималац јавних овлашћења не да мишљење у року од 15 дана, у складу са чланом 476 став 2 *Закона о планирању и изградњи*, сматраће се да нема примедби.

Циљ израде Плана је измештање дела ДП ПА-181, јер исти није у могућности да прихвати постојеће саобраћајне токове.

Обухват Плана детаљне регулације налази се на територији општине Лучани и општине Пожега.

Плански основ за израду Плана представљају:

- Регионални просторни план Златиборског и Моравичког управног округа („Сл.гласник РС“, бр. 1/13);
- Просторни план подручја посебне намене предела изузетних одлика „Овчарско-кабларска клисура“, („Сл.гласник РС“, бр. 46/19);
- Просторни план општине Пожега ("Службени лист општине Пожега", бр. 8/13);
- Просторни план општине Лучани ("Службени гласник општине Лучани", бр. 1/14);
- План генералне регулације за насељено место Лучани ("Службени гласник општине Лучани", бр. 17/15).

Овим Планом детаљне регулације,обухваћено је измештање дела деонице државног пута ПА реда бр. 181 Лучани – Кратовска стена и прикључење на пут ИБ реда бр.23, Чачак-Пожега.

У оквиру материјала за Рани јавни увид, одређени су основни циљеви развоја за функционисање садржаја према предложеној намени површина.

На основу члана 50 Закона о планирању и изградњи („Службени гласник РС“ број 72/09, 81/09 - исправка, 64/10-УС, 24/11, 121/12, 42/13-УС, 50/13-УС, 98/13-УС, 132/14, 145/14, 83/2018, 31/2019, 37/2019 - др. закон, 9/2020, 52/2021 и 62/2023) и Правилника о садржини, начину и поступку израде докумената просторног и урбанистичког планирања („Службени гласник РС“, број 32/19), Одељење за урбанизам, грађевинарство, стамбено-комуналне послове и заштиту животне средине Општинске управе Пожега огласило је Јавни увид у нацрт Плана детаљне регулације „ИЗГРАДЊА ДЕЛА ДРЖАВНОГ ПУТА II А РЕДА БР. 181, ЛУЧАНИ – КРАТОВСКА СТЕНА И ПРИКЉУЧЕЊА НА ПУТ I РЕДА Б23, ЧАЧАК - ПОЖЕГА, НА ТЕРИТОРИЈИ ОПШТИНЕ ПОЖЕГА“, у трајању од уторка **24.12.2024 год.** до петка **24.01.2025. године**.

Обавештавамо Вас да, непосредни увид у **графичке прилоге документације** припремљене за јавни увид, се може обавити у холу зграде СО Пожега - II спрат сваког радног дана од 07:00 до 15:00 часова, као и у канцеларији 44 зграде СО Пожега сваког радног дана од 10:00 до 14:00 часова у периоду трајања јавног увида где се могу добити сва детаљнија објашњења. Нацрт Плана детаљне регулације „ИЗГРАДЊА ДЕЛА ДРЖАВНОГ ПУТА II А РЕДА БР. 181, ЛУЧАНИ – КРАТОВСКА СТЕНА И ПРИКЉУЧЕЊА НА ПУТ I РЕДА Б23, ЧАЧАК - ПОЖЕГА, НА ТЕРИТОРИЈИ ОПШТИНЕ ПОЖЕГА“ може се преузети са званичне интернет странице општине Пожега, www.pozega.org.rs.

Сва заинтересована правна и физичка лица, своје примедбе и сугестије у току трајања јавног увида могу доставити у писаном облику преко писарнице Општинске управе Пожега, закључно са даном завршетка јавног увида (**24.01.2024. године**), са назнаком «примедба/сугестија са јавног увида».

Јавна презентација планског документа заказана је у петак **10.01.2024. године** са почетком у **12:00 часова у Малој сали ОУ Пожега** на првом спрату, Трг слободе број 9 Пожега.

Након завршетка Јавног увида, Комисија за планове СО Пожега ће 31.01.2025.год. одржати јавну седницу са почетком од 12:00 часова у Великој сали ОУ Пожега, на којој сва физичка и правна лица која су доставила своје примедбе на предметни нацрт плана, могу исте образложити пред Комисијом.

У прилогу дописа достављамо Вам нацрт Плана у дигиталном облику на цд-у и пристигле Примедбе у току трајања РЈУ.

За додатне информације можете контактирати одговорног урбанисту:

Рудић Ивана, дипл.инж.арх.,

мејл: i.rudic@sidprojekt.rs,

моб: 062/236-181;

тел. 022/ 712 044

Контакт особа испред Одељења за урбанизам, грађевинарство, стамб.-комуналне послове и заштиту ж.с. је Бојана Андрић, дипл.просторни планер: 069/8977907

ПО ОВЛАШЋЕЊУ НАЧЕЛНИЦЕ ОУ ПОЖЕГА

БРОЈ: 002987398 2024 06706 000 000 000 001 04 01 од 02.12.2024.год

Бојана Андрић, д.п.п.



primio: 15.01.2025. *[Signature]*

JP Rastvorina AGENCIJA